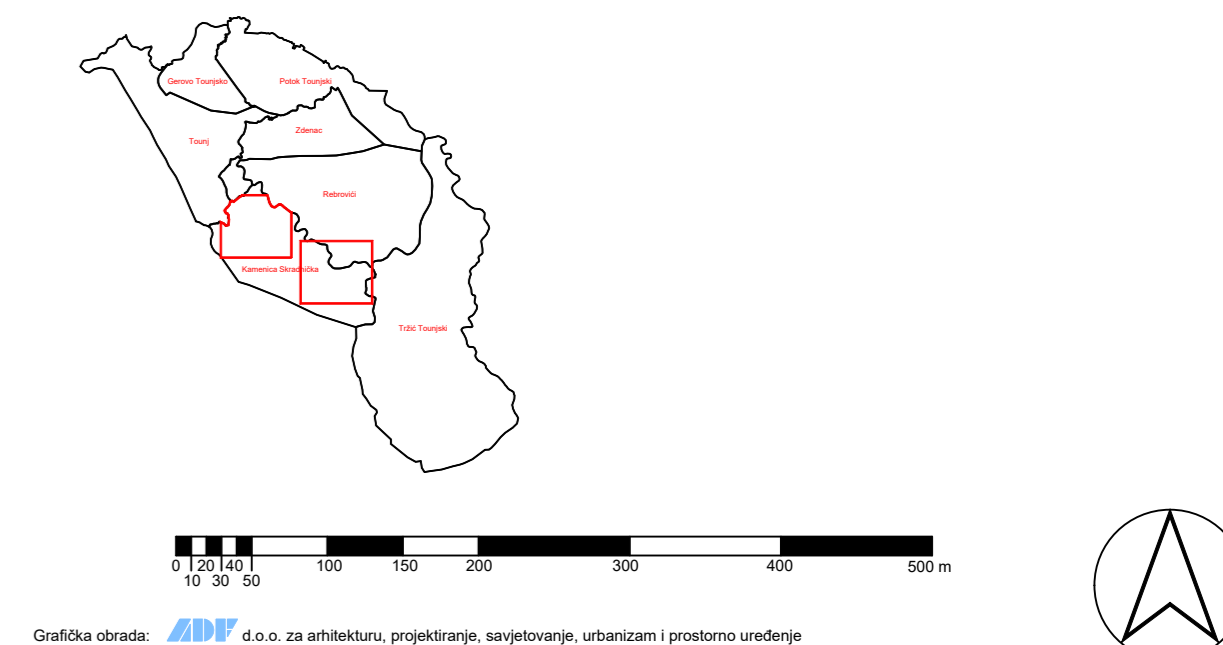


Nositelj izrade: Općina Tounj  
 Stručni izrađivač: **ADP** d.o.o. za arhitekturu, projektiranje, savjetovanje, urbanizam i prostorno uređenje, Karlovac

**PRIJEDLOGA PLANA ZA TREĆU PONOVNU JAVNU RASPRAVU**



Skala: 1:5000

KARLOVAČKA ŽUPANIJA  
 OPĆINA TOUNJ  
 II. IZMJENE I DOPUNE PROSTORNOG PLANA UREĐENJA  
 OPĆINE TOUNJ  
 GRAĐEVINSKA PODRUČJA NASELJA  
 KAMENICA SKRADNIČKA

Broj kartografskih prikaza:	4.2	Mjerilo kartografskog prikaza:	1:5000
Odluka o izradi prostornog plana (službeno glasilu): Glasnik Karlovačke županije 52/20		Odluka predstavničkog tijela o donošenju plana (službeno glasilu): Glasnik Karlovačke županije xx/xx	
Javna rasprava (datum objave): Večernji list, 26.03.2021.g.	Ponovna javna rasprava (datum objave): Večernji list, 16.03.2022.g.	Javni uvid od izdanja: 29.03.2021. - 12.04.2021.	Ponovni javni uvid od izdanja: 28.03.2022. - 04.04.2022.
2. ponovna javna rasprava (datum objave): Večernji list, 25.09.2022.g.	3. ponovna javna rasprava (datum objave): Večernji list, 25.09.2022.g.	Ponovni javni uvid od izdanja: 05.10.2022. - 12.10.2022.	Ponovni javni uvid od izdanja: 05.10.2022. - 12.10.2022.
Pečat tijela odgovornog za provođenje javne rasprave:		Odgovorna osoba za provođenje javne rasprave:	
		<b>IVANKA TURKALJ</b> (ime, prezime i potpis)	

Pravna osoba/tijelo koje je izradilo plan: **ADP** ADF d.o.o., Karlovac, M. Vrhovca 7

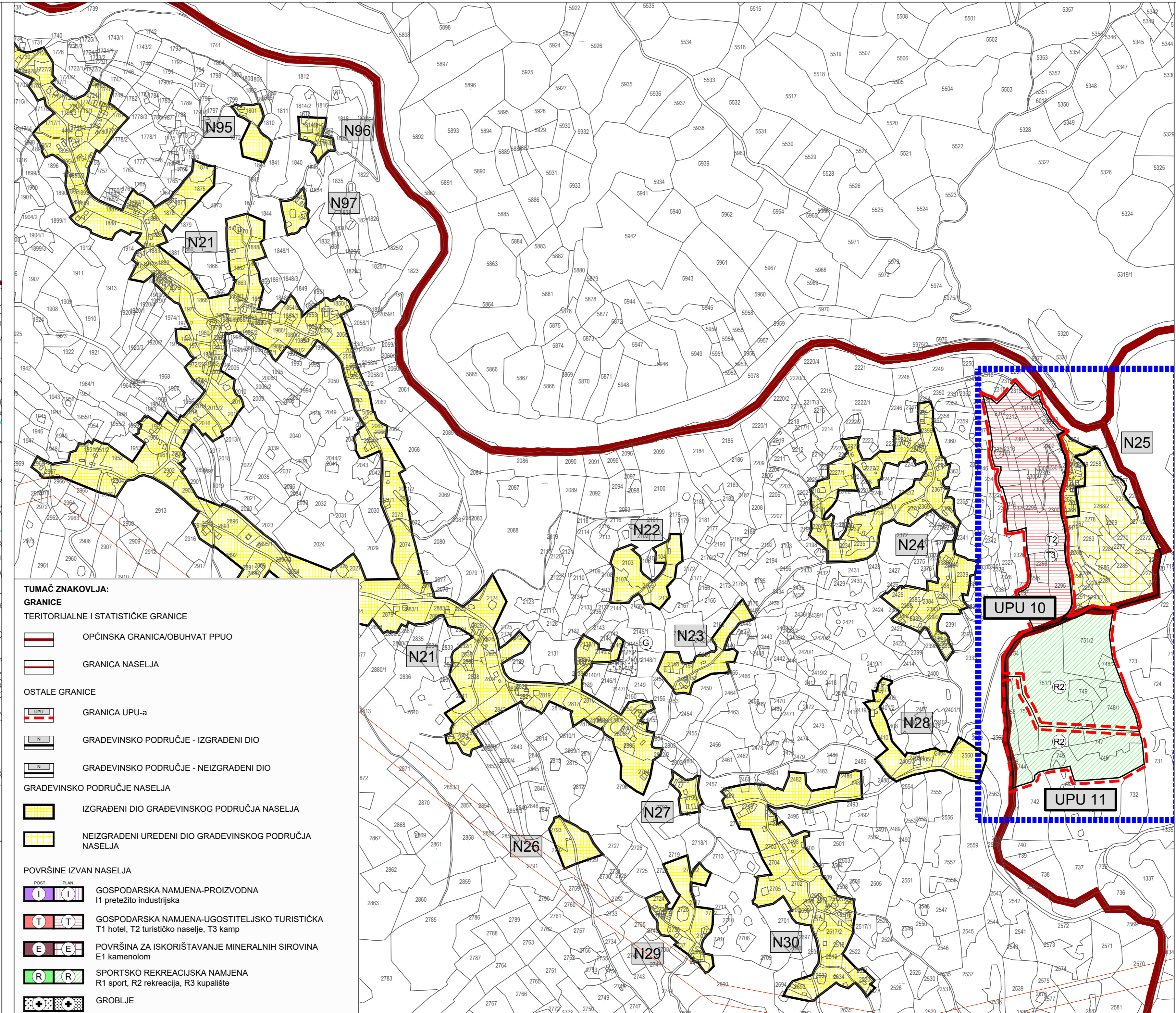
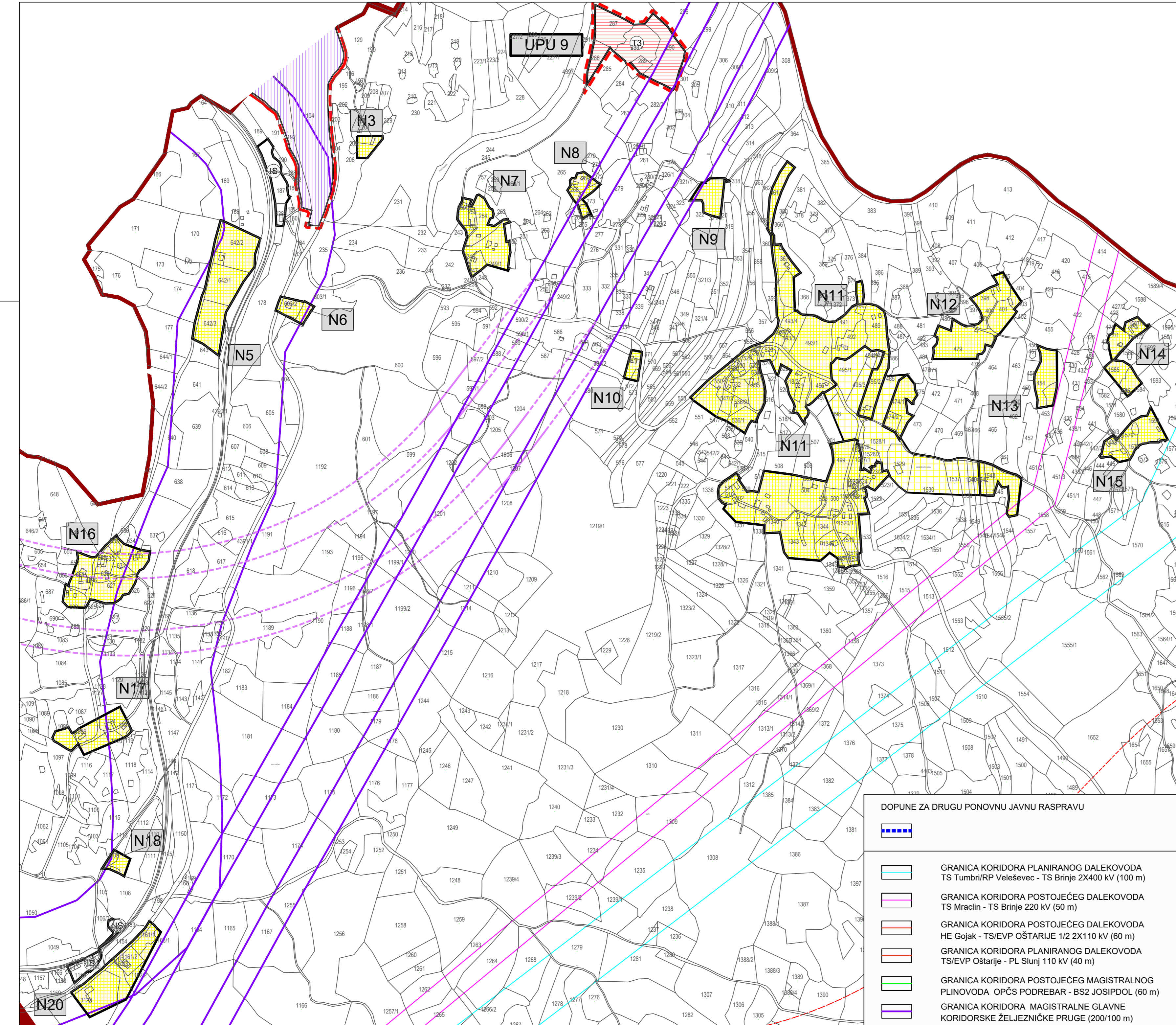
Pečat pravne osobe/tijela koje je izradilo plan: **VLADIMIR PETROVIĆ, d.i.a.**  
(ime, prezime i potpis)

Koordinator plana (Odgovorni voditelj izrade nacrtaj prijedloga plana): **BRANKICA PETROVIĆ, d.i.a.**

Stručni tim u izradi plana:	5	9
1. Vladimir Petrović, dipl.ing.arh.	6	10
2. Brankica Petrović, dipl.ing.arh.	7	11
3. Ante Furač, mag.ing.arh.	8	12

Pečat predstavničkog tijela: **IVICA SOPEK, ing.**  
(ime, prezime i potpis)

Istovjetnost ovog prostornog plana s izvornikom odgovara: Pečat nadležnog tijela:



**TUMAČ ZNAKOVILJA:**

**GRANICE**

TERITORIJALNE I STATISTIČKE GRANICE

- OPĆINSKA GRANICA/BUHVAT PPUO
- GRANICA NASELJA

**OSTALE GRANICE**

- GRANICA UPU-a
- GRAĐEVINSKO PODRUČJE - IZGRADENI DIO
- GRAĐEVINSKO PODRUČJE - NEIZGRADENI DIO
- GRAĐEVINSKO PODRUČJE NASELJA
- IZGRADENI DIO GRAĐEVINSKOG PODRUČJA NASELJA
- NEIZGRADENI UREĐENI DIO GRAĐEVINSKOG PODRUČJA NASELJA

**POVRŠINE IZVAN NASELJA**

- GOSPODARSKA NAMJENA-PROIZVODNA  
I1 pretežito industrijska
- GOSPODARSKA NAMJENA-UGOSTITELJSKO TURISTIČKA  
T1 hotel, T2 turističko naselje, T3 kamp
- POVRŠINA ZA ISKORIŠTAVANJE MINERALNIH SIROVINA  
E1 kamenolom
- SPORTSKO REKREACIJSKA NAMJENA  
R1 sport, R2 rekreacija, R3 kupalište
- GROBLJE

**DOPUNE ZA DRUGU PONOVNU JAVNU RASPRAVU**

- GRANICA KORIDORA PLANIRANOG DALEKOVODA TS Tumbri/RP Veleševac - TS Brinje 2X400 kV (100 m)
- GRANICA KORIDORA POSTOJEĆEG DALEKOVODA TS Mraclin - TS Brinje 220 kV (50 m)
- GRANICA KORIDORA POSTOJEĆEG DALEKOVODA HE Gojak - TS/EVP OŠTARIJE 1/2 2X110 kV (60 m)
- GRANICA KORIDORA PLANIRANOG DALEKOVODA TS/EVP Oštarije - PL Slunj 110 kV (40 m)
- GRANICA KORIDORA POSTOJEĆEG MAGISTRALNOG PLINOVODA OPĆS PODREBAR - BS2 JOSIPDOL (60 m)
- GRANICA KORIDORA MAGISTRALNE GLAVNE KORIDORSKE ŽELJEZNIČKE PRUGE (200/100 m)