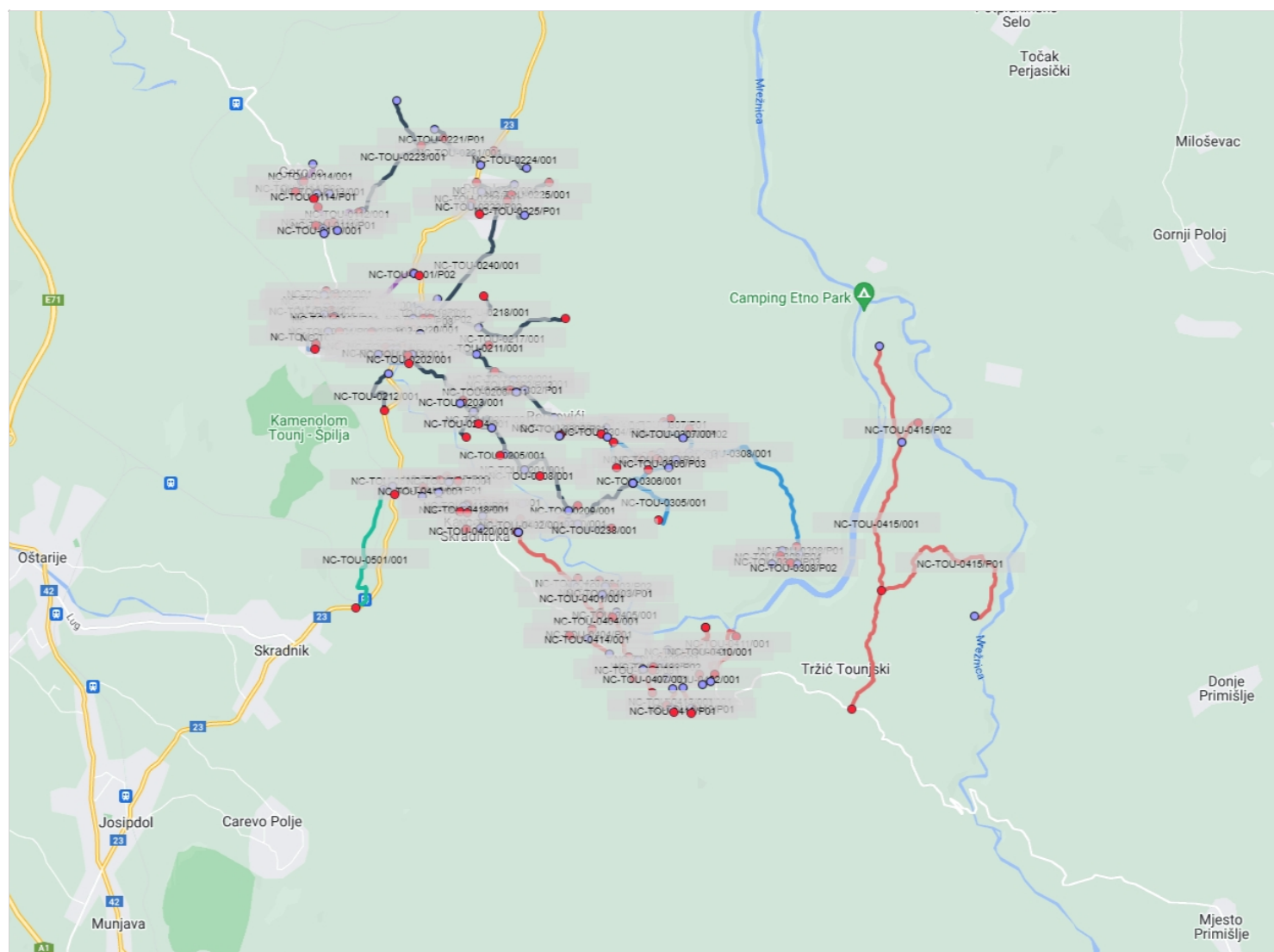


## Sumarni prikaz po mjesnim odborima

Županija	Lokalna samouprava	Mjesni odbor	Duljina dionice - GPS (km)	Prosječna nadmorska visina (m)
Karlovačka	Općina Tounj	Kamenica Skradnička	20,644	242,77
		Kukača	2,186	298,21
		Rebrovići	9,479	261,05
		Tounj	7,178	244,67
		Zdenac	25,130	247,23
			<b>64,617</b>	<b>249,27</b>



## Karlovačka -> Općina Tounj -> Kamenica Skradnička

	Naziv	Broj/oznaka ceste	Duljina dionice - GPS (km)	Prosječna nadmorska visina (m)
	Kukača - čavraki - igralište (stara cesta )	NC-TOU-0401	2,465	245,90
	Tomičini	NC-TOU-0402	0,214	244,63
	Krikšići	NC-TOU-0403	0,796	238,17
	Jandre - Rupčići - Tomeško	NC-TOU-0404	0,364	258,16
	Babini	NC-TOU-0405	0,091	236,67
	Cazini	NC-TOU-0406	0,279	261,35
	Tome Carov	NC-TOU-0407	0,337	262,26
	Crkva - groblje	NC-TOU-0408	0,518	250,44
	Pribanići - kriva draga	NC-TOU-0409	0,969	242,09
	Rogovići, Slave Požega	NC-TOU-0410	0,740	233,07
	Ožanići	NC-TOU-0411	0,916	211,83
	Stojani	NC-TOU-0412	0,387	254,66
	Fumići	NC-TOU-0413	0,437	258,22
	Zoretići - vršak	NC-TOU-0414	0,597	281,03
	Jelovci - Šušnjari - TRžić - Ključ - Dizdari	NC-TOU-0415	8,538	240,24
	Jezerani, Majori	NC-TOU-0416	0,143	243,99
	Crnkovići, Skočići	NC-TOU-0417	0,754	241,31
	Tomaši, Kalače	NC-TOU-0418	0,219	238,38
	Šnajdari, Radeći	NC-TOU-0419	0,822	239,53
	Katići	NC-TOU-0420	0,219	254,14
	Jelenići	NC-TOU-0421	0,546	241,32
	Kamenica 2	NC-TOU-0422	0,158	245,99
	Kamenica 1	NC-TOU-0423	0,135	247,36
			<b>20,644</b>	<b>242,77</b>

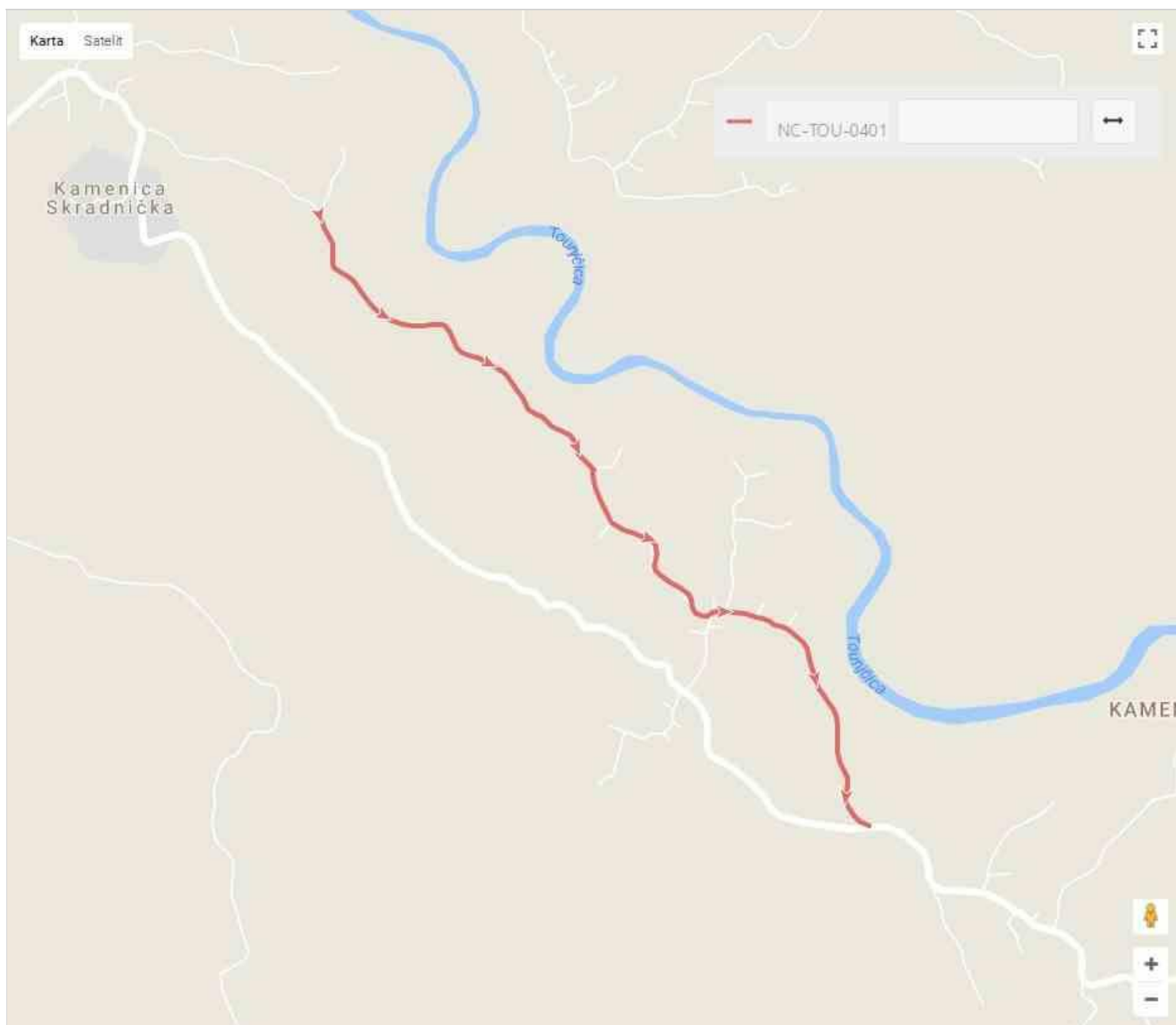


<b>Naziv:</b>	Kukača - čavraki - igralište (stara cesta )
<b>Broj/oznaka ceste:</b>	NC-TOU-0401
<b>Kategorija ceste:</b>	Nerazvrstana

<b>Županija:</b>	Karlovačka
<b>Lokalna samouprava:</b>	Općina Tounj
<b>Mjesni odbor:</b>	Kamenica Skradnička
<b>Naselje:</b>	Kamenica Skradnička - Tržić Tounjski - Potok Tounjski
<b>Ulica/ulice:</b>	
<b>Mjesto pripravnosti:</b>	

<b>Duljina ceste - službeno:</b>	8,000
<b>Duljina ceste - GPS (km):</b>	2,465

<b>Prosječna visina - GPS (m):</b>	245,90
------------------------------------	--------

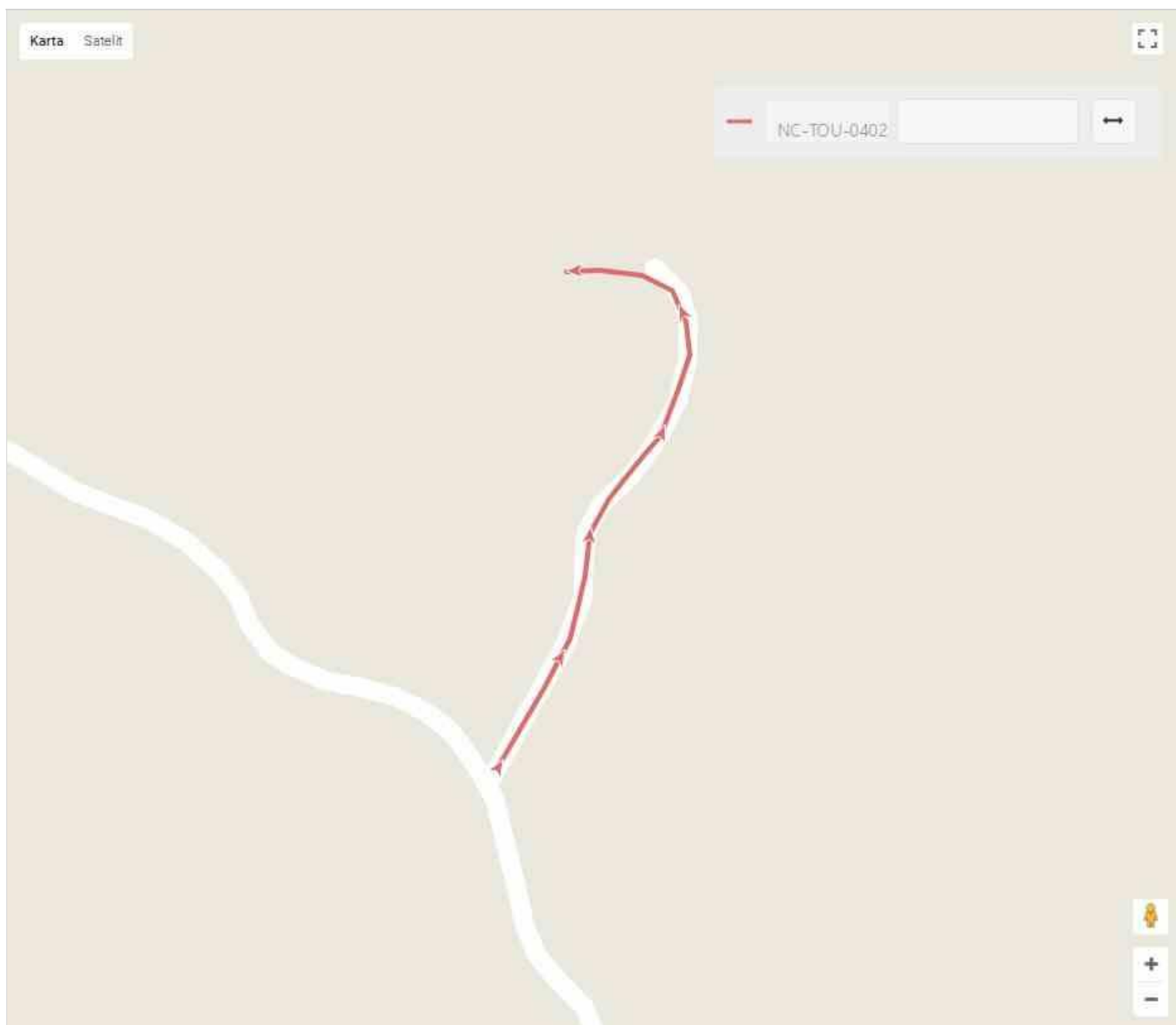


<b>Naziv:</b>	Tomičini
<b>Broj/oznaka ceste:</b>	NC-TOU-0402
<b>Kategorija ceste:</b>	Nerazvrstana

<b>Županija:</b>	Karlovačka
<b>Lokalna samouprava:</b>	Općina Tounj
<b>Mjesni odbor:</b>	Kamenica Skradnička
<b>Naselje:</b>	Kamenica Skradnička - Tržić Tounjski - Potok Tounjski
<b>Ulica/ulice:</b>	
<b>Mjesto pripravnosti:</b>	

<b>Duljina ceste - službeno:</b>	0,300
<b>Duljina ceste - GPS (km):</b>	0,214

<b>Prosječna visina - GPS (m):</b>	244,63
------------------------------------	--------

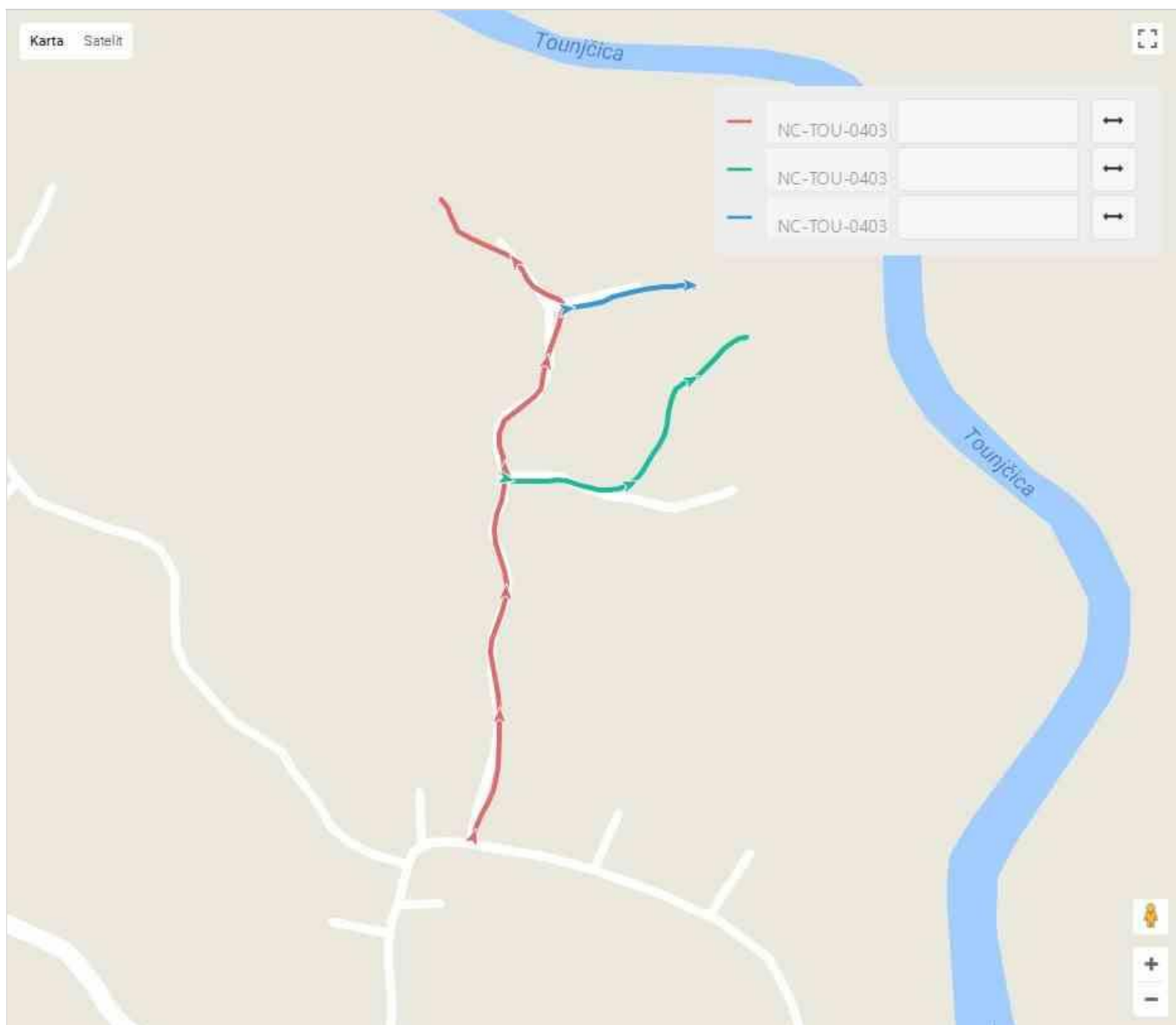


<b>Naziv:</b>	Krikšići
<b>Broj/oznaka ceste:</b>	NC-TOU-0403
<b>Kategorija ceste:</b>	Nerazvrstana

<b>Županija:</b>	Karlovačka
<b>Lokalna samouprava:</b>	Općina Tounj
<b>Mjesni odbor:</b>	Kamenica Skradnička
<b>Naselje:</b>	Kamenica Skradnička - Tržić Tounjski - Potok Tounjski
<b>Ulica/ulice:</b>	
<b>Mjesto pripravnosti:</b>	

<b>Duljina ceste - službeno:</b>	1,200
<b>Duljina ceste - GPS (km):</b>	0,796

<b>Prosječna visina - GPS (m):</b>	238,17
------------------------------------	--------

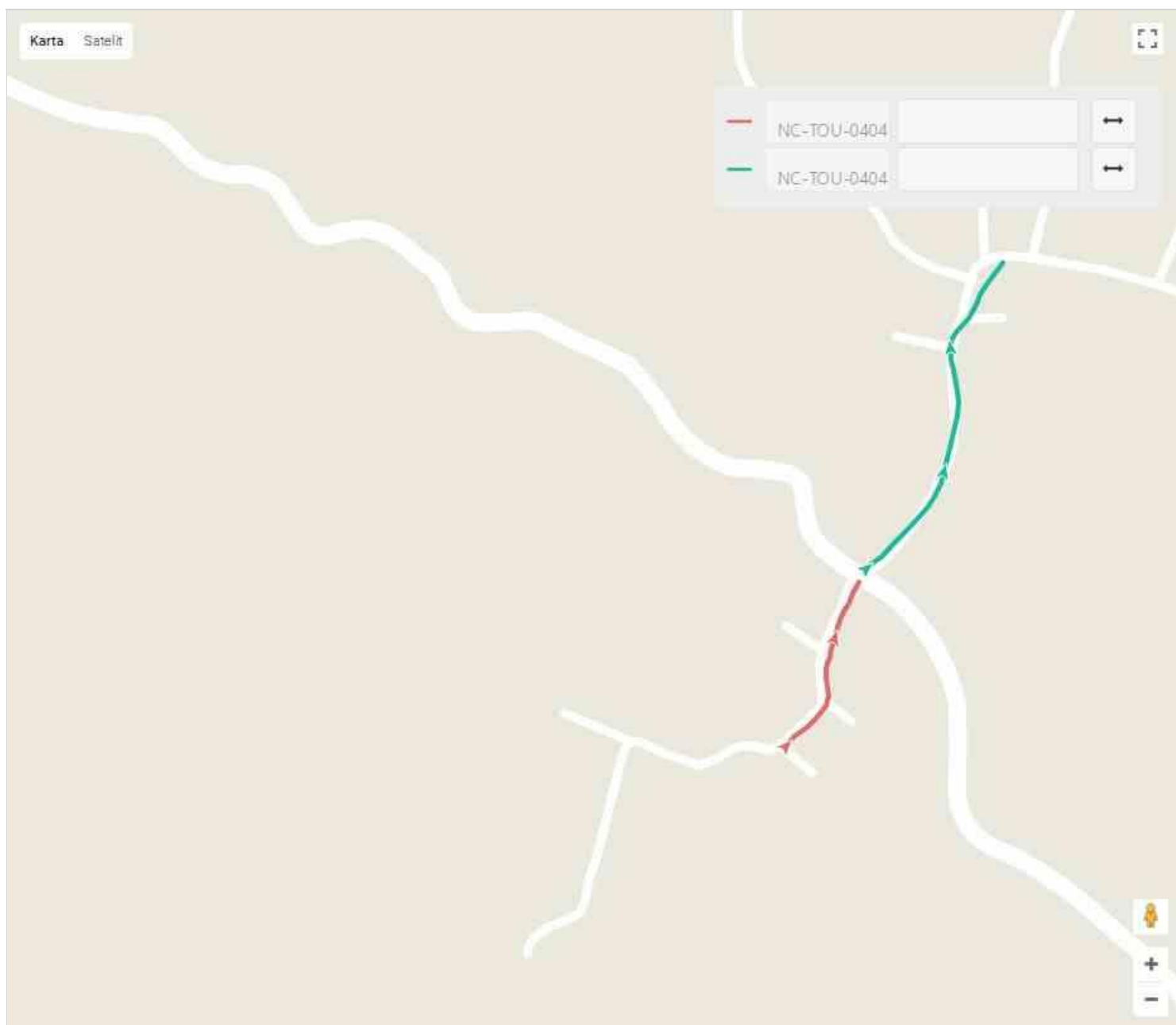


<b>Naziv:</b>	Jandre - Rupčići - Tomeško
<b>Broj/oznaka ceste:</b>	NC-TOU-0404
<b>Kategorija ceste:</b>	Nerazvrstana

<b>Županija:</b>	Karlovačka
<b>Lokalna samouprava:</b>	Općina Tounj
<b>Mjesni odbor:</b>	Kamenica Skradnička
<b>Naselje:</b>	Kamenica Skradnička - Tržić Tounjski - Potok Tounjski
<b>Ulica/ulice:</b>	
<b>Mjesto pripravnosti:</b>	

<b>Duljina ceste - službeno:</b>	0,600
<b>Duljina ceste - GPS (km):</b>	0,364

<b>Prosječna visina - GPS (m):</b>	258,16
------------------------------------	--------

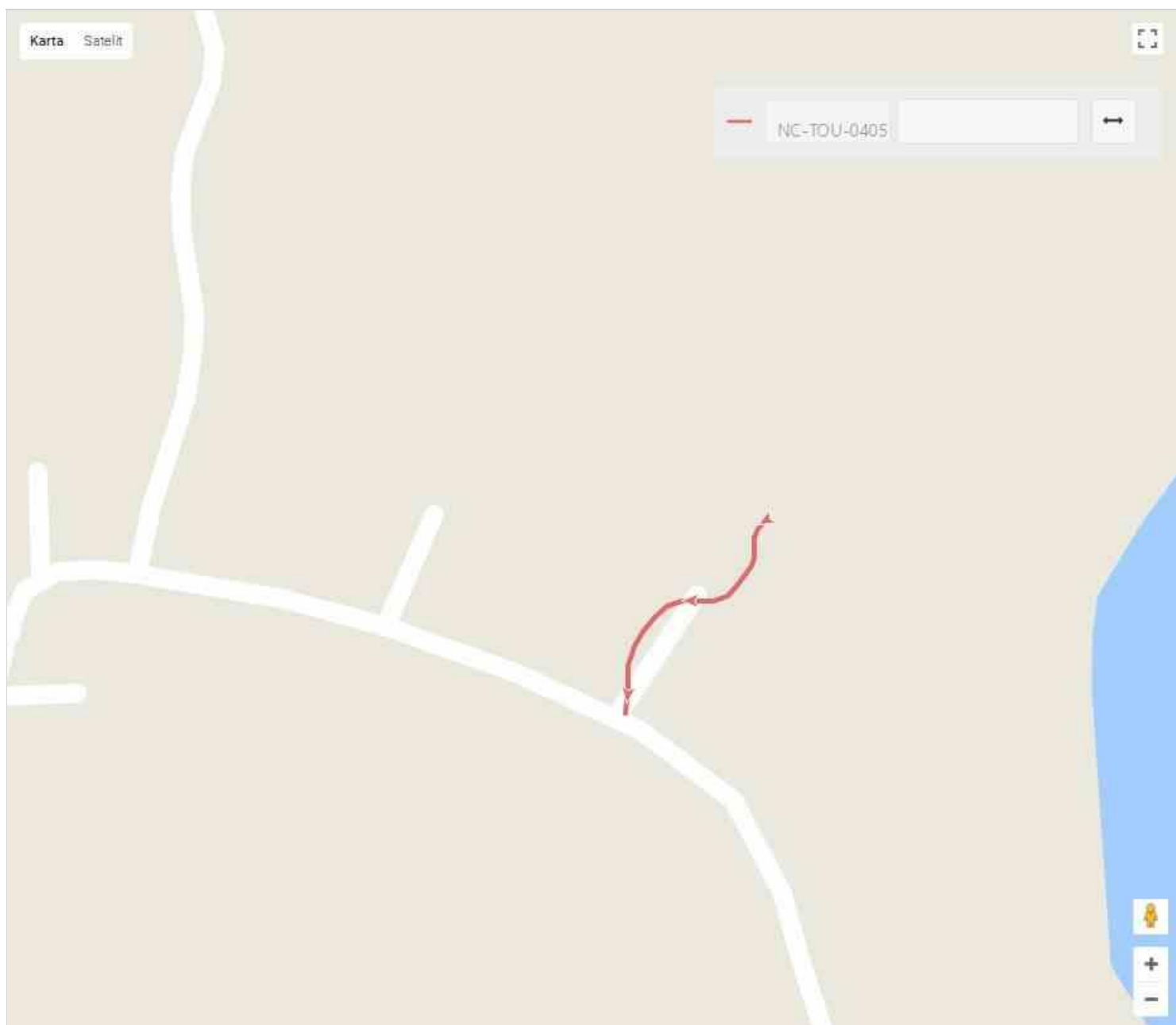


<b>Naziv:</b>	Babini
<b>Broj/oznaka ceste:</b>	NC-TOU-0405
<b>Kategorija ceste:</b>	Nerazvrstana

<b>Županija:</b>	Karlovačka
<b>Lokalna samouprava:</b>	Općina Tounj
<b>Mjesni odbor:</b>	Kamenica Skradnička
<b>Naselje:</b>	Kamenica Skradnička - Tržić Tounjski - Potok Tounjski
<b>Ulica/ulice:</b>	
<b>Mjesto pripravnosti:</b>	

<b>Duljina ceste - službeno:</b>	0,200
<b>Duljina ceste - GPS (km):</b>	0,091

<b>Prosječna visina - GPS (m):</b>	236,67
------------------------------------	--------

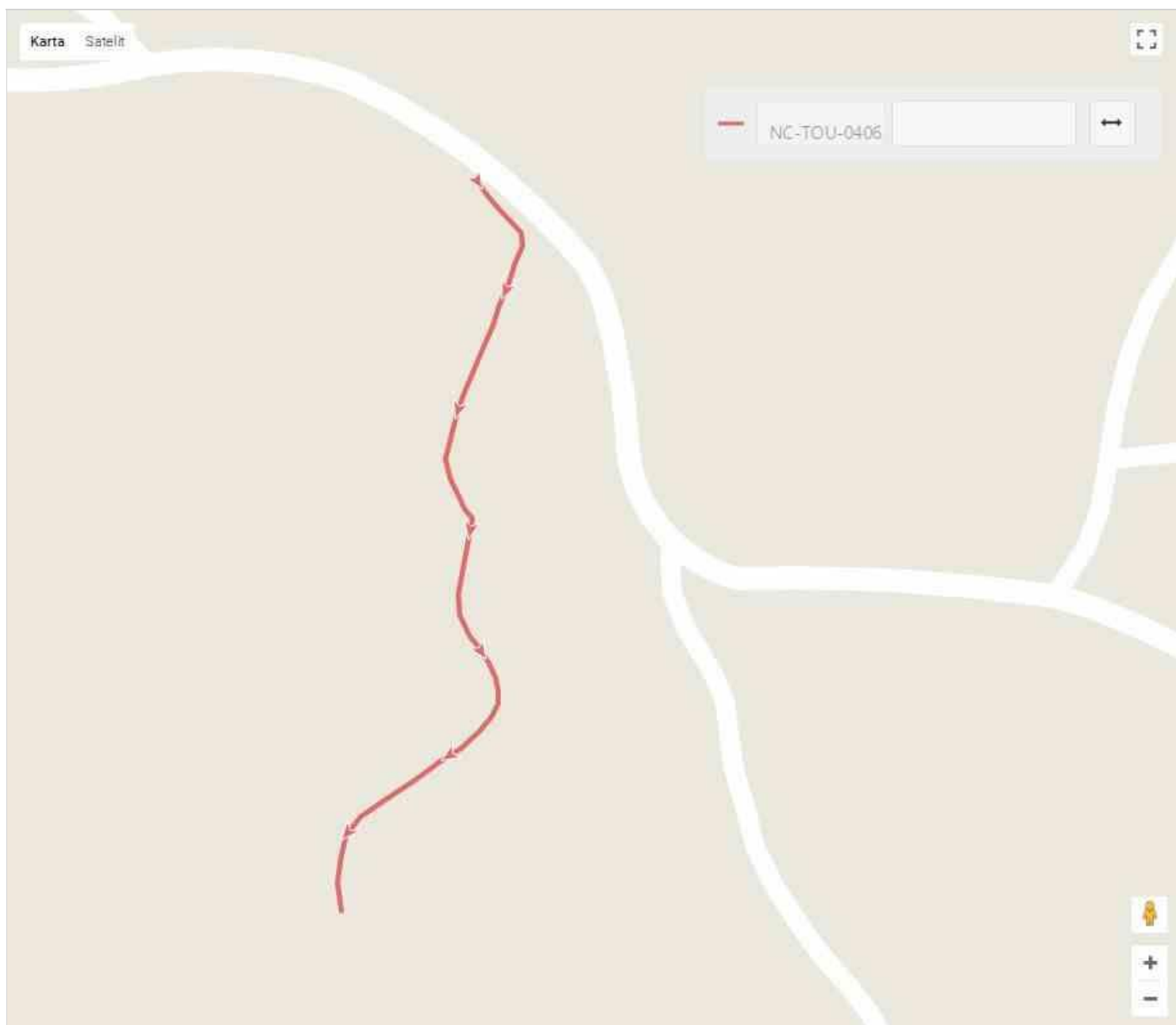


<b>Naziv:</b>	Cazini
<b>Broj/oznaka ceste:</b>	NC-TOU-0406
<b>Kategorija ceste:</b>	Nerazvrstana

<b>Županija:</b>	Karlovačka
<b>Lokalna samouprava:</b>	Općina Tounj
<b>Mjesni odbor:</b>	Kamenica Skradnička
<b>Naselje:</b>	Kamenica Skradnička - Tržić Tounjski - Potok Tounjski
<b>Ulica/ulice:</b>	
<b>Mjesto pripravnosti:</b>	

<b>Duljina ceste - službeno:</b>	0,800
<b>Duljina ceste - GPS (km):</b>	0,279

<b>Prosječna visina - GPS (m):</b>	261,35
------------------------------------	--------

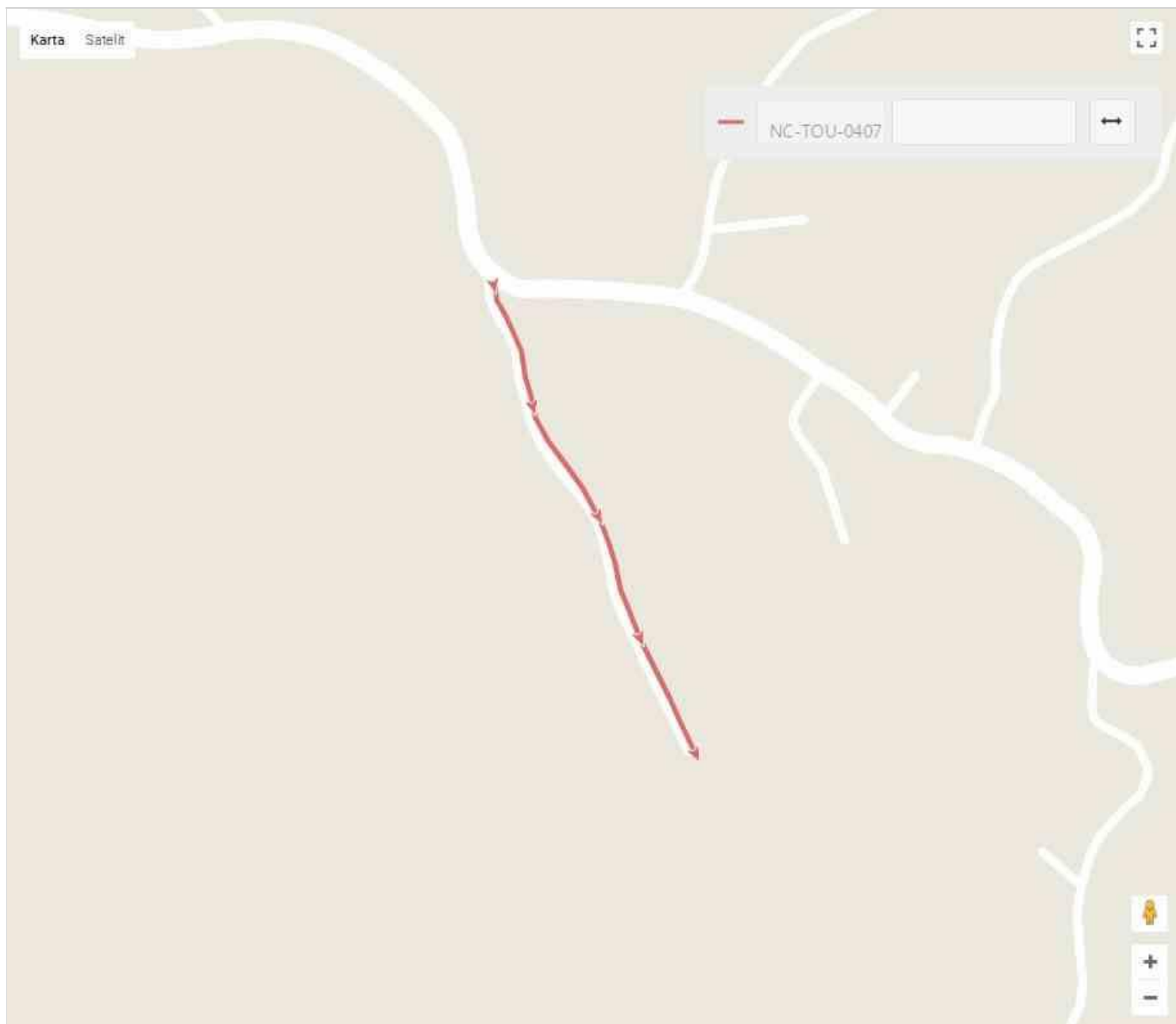


<b>Naziv:</b>	Tome Carov
<b>Broj/oznaka ceste:</b>	NC-TOU-0407
<b>Kategorija ceste:</b>	Nerazvrstana

<b>Županija:</b>	Karlovačka
<b>Lokalna samouprava:</b>	Općina Tounj
<b>Mjesni odbor:</b>	Kamenica Skradnička
<b>Naselje:</b>	Kamenica Skradnička - Tržić Tounjski - Potok Tounjski
<b>Ulica/ulice:</b>	
<b>Mjesto pripravnosti:</b>	

<b>Duljina ceste - službeno:</b>	1,000
<b>Duljina ceste - GPS (km):</b>	0,337

<b>Prosječna visina - GPS (m):</b>	262,26
------------------------------------	--------

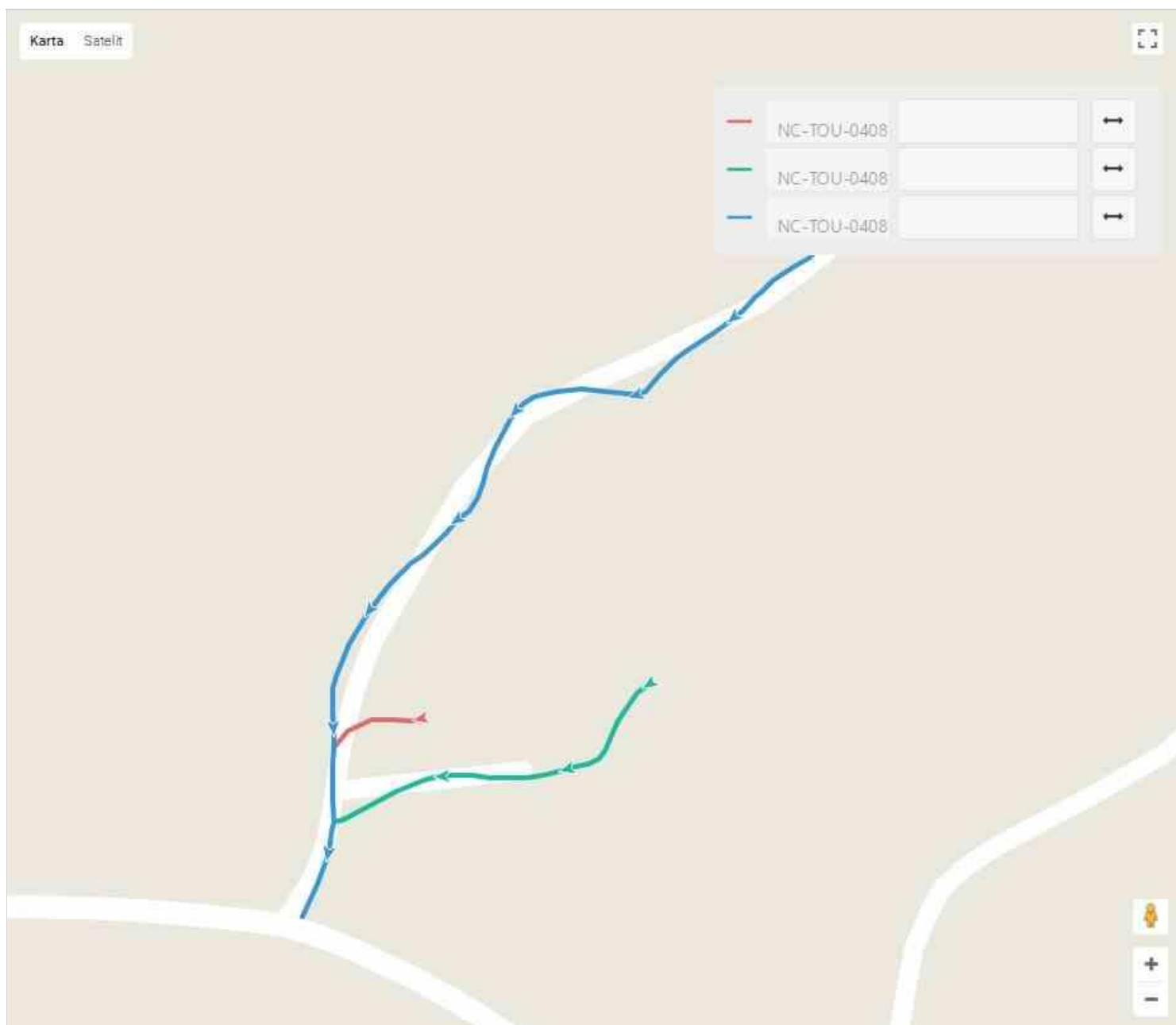


<b>Naziv:</b>	Crkva - groblje
<b>Broj/oznaka ceste:</b>	NC-TOU-0408
<b>Kategorija ceste:</b>	Nerazvrstana

<b>Županija:</b>	Karlovačka
<b>Lokalna samouprava:</b>	Općina Tounj
<b>Mjesni odbor:</b>	Kamenica Skradnička
<b>Naselje:</b>	Kamenica Skradnička - Tržić Tounjski - Potok Tounjski
<b>Ulica/ulice:</b>	
<b>Mjesto pripravnosti:</b>	

<b>Duljina ceste - službeno:</b>	0,500
<b>Duljina ceste - GPS (km):</b>	0,518

<b>Prosječna visina - GPS (m):</b>	250,44
------------------------------------	--------

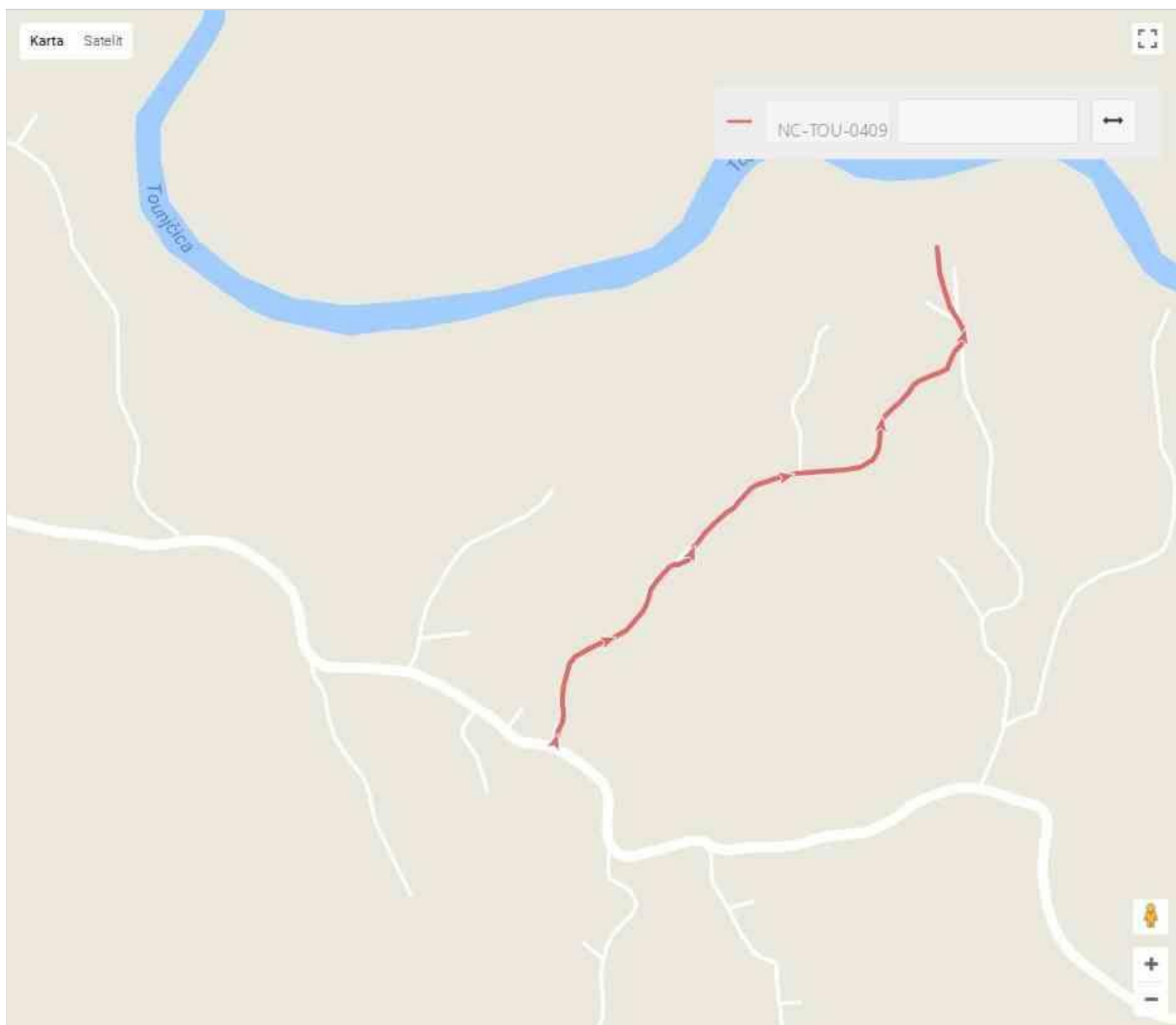


<b>Naziv:</b>	Pribanići - kriva draga
<b>Broj/oznaka ceste:</b>	NC-TOU-0409
<b>Kategorija ceste:</b>	Nerazvrstana

<b>Županija:</b>	Karlovačka
<b>Lokalna samouprava:</b>	Općina Tounj
<b>Mjesni odbor:</b>	Kamenica Skradnička
<b>Naselje:</b>	Kamenica Skradnička - Tržić Tounjski - Potok Tounjski
<b>Ulica/ulice:</b>	
<b>Mjesto pripravnosti:</b>	

<b>Duljina ceste - službeno:</b>	1,500
<b>Duljina ceste - GPS (km):</b>	0,969

<b>Prosječna visina - GPS (m):</b>	242,09
------------------------------------	--------

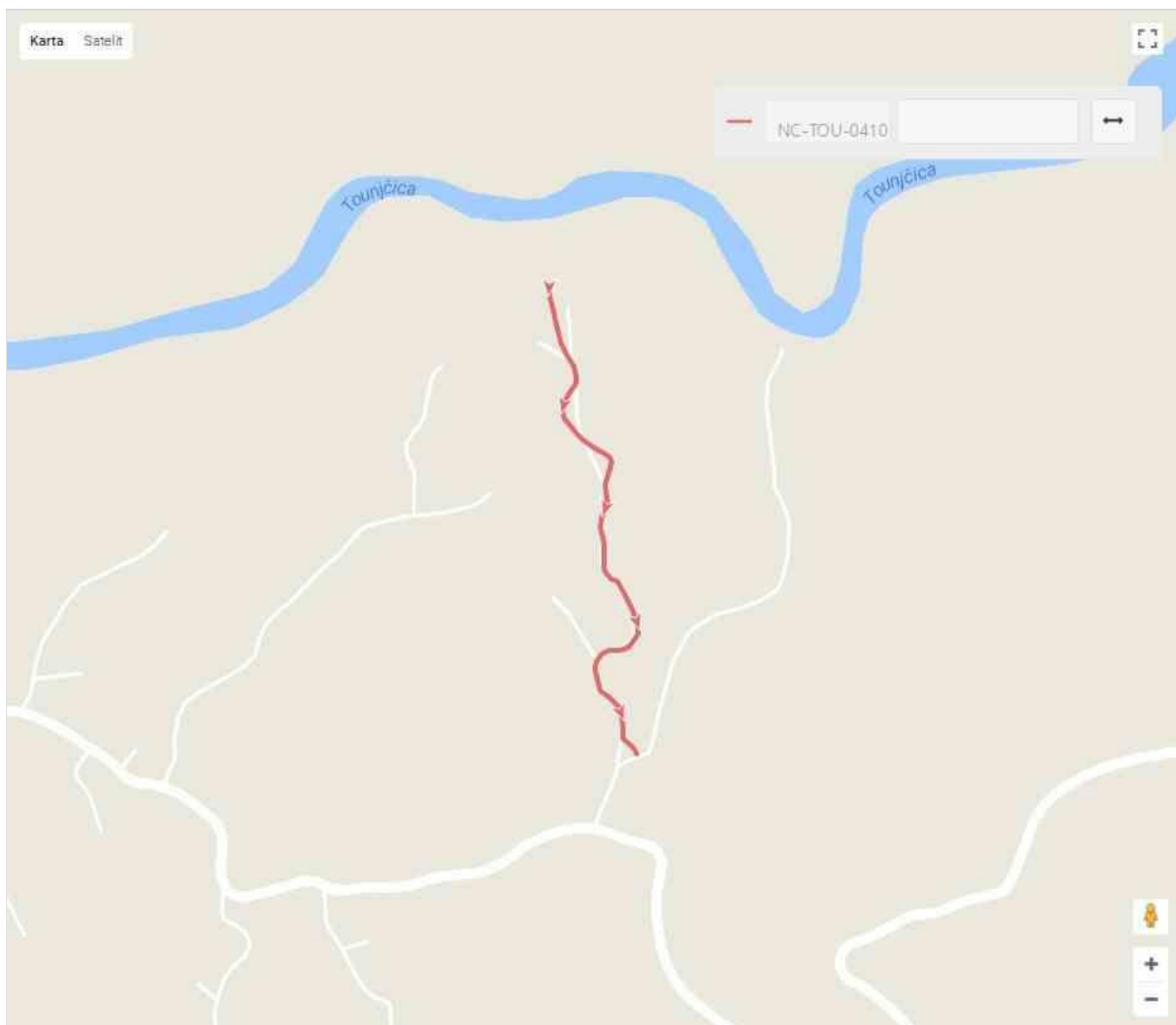


<b>Naziv:</b>	Rogovići, Slave Požega
<b>Broj/oznaka ceste:</b>	NC-TOU-0410
<b>Kategorija ceste:</b>	Nerazvrstana

<b>Županija:</b>	Karlovačka
<b>Lokalna samouprava:</b>	Općina Tounj
<b>Mjesni odbor:</b>	Kamenica Skradnička
<b>Naselje:</b>	Kamenica Skradnička - Tržić Tounjski - Potok Tounjski
<b>Ulica/ulice:</b>	
<b>Mjesto pripravnosti:</b>	

<b>Duljina ceste - službeno:</b>	1,000
<b>Duljina ceste - GPS (km):</b>	0,740

<b>Prosječna visina - GPS (m):</b>	233,07
------------------------------------	--------

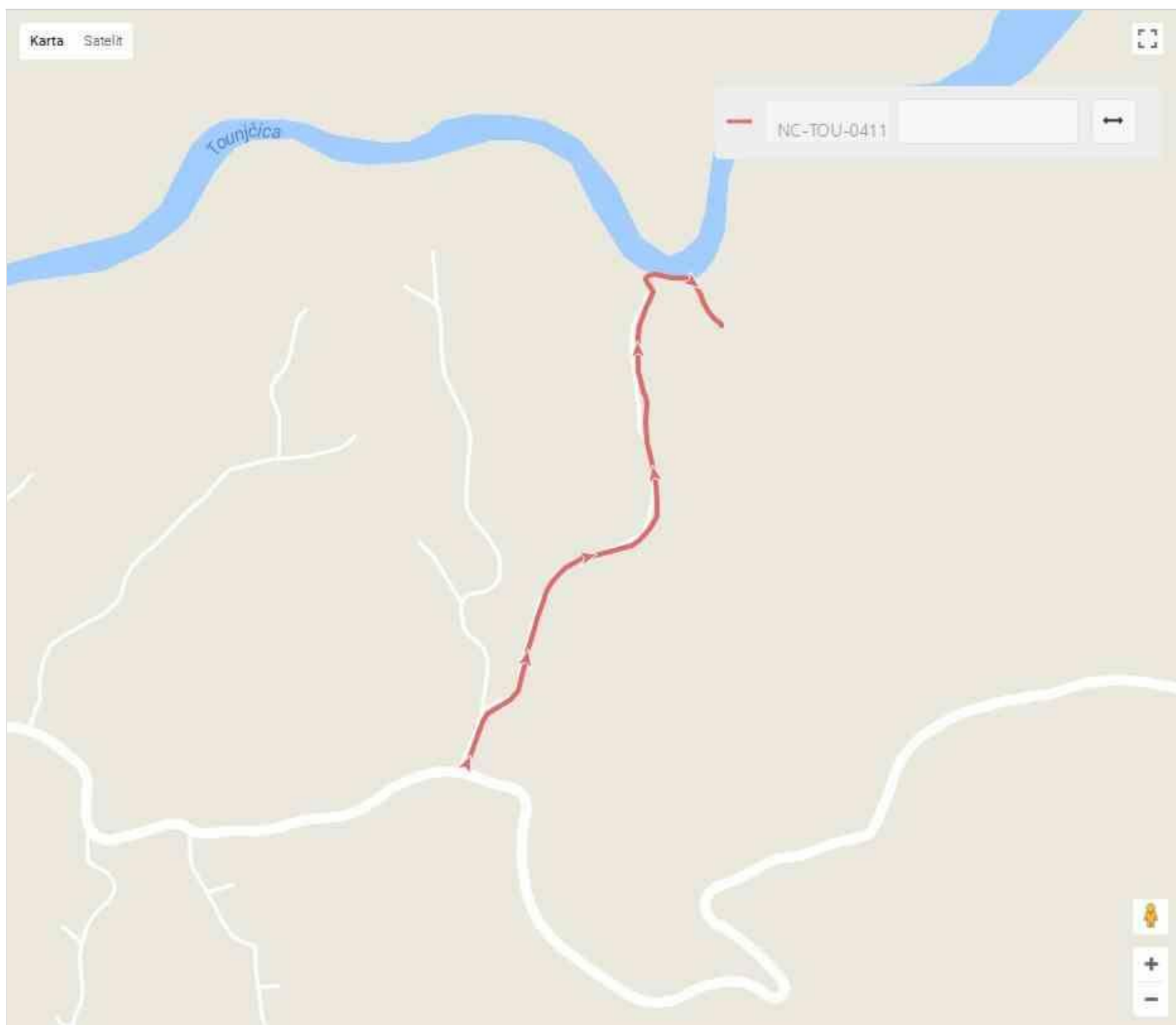


<b>Naziv:</b>	Ožanići
<b>Broj/oznaka ceste:</b>	NC-TOU-0411
<b>Kategorija ceste:</b>	Nerazvrstana

<b>Županija:</b>	Karlovačka
<b>Lokalna samouprava:</b>	Općina Tounj
<b>Mjesni odbor:</b>	Kamenica Skradnička
<b>Naselje:</b>	Kamenica Skradnička - Tržić Tounjski - Potok Tounjski
<b>Ulica/ulice:</b>	
<b>Mjesto pripravnosti:</b>	

<b>Duljina ceste - službeno:</b>	1,500
<b>Duljina ceste - GPS (km):</b>	0,916

<b>Prosječna visina - GPS (m):</b>	211,83
------------------------------------	--------

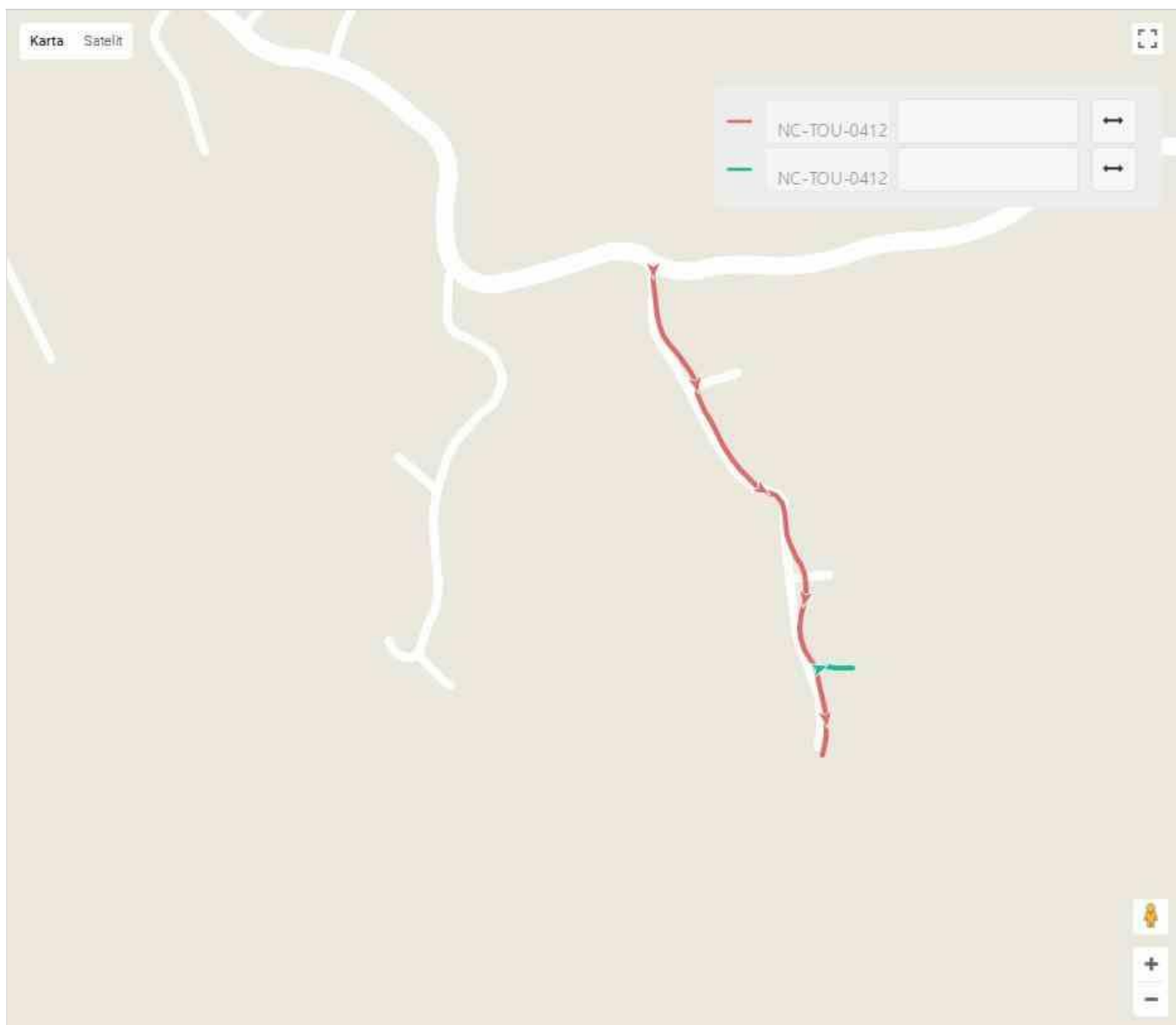


<b>Naziv:</b>	Stojani
<b>Broj/oznaka ceste:</b>	NC-TOU-0412
<b>Kategorija ceste:</b>	Nerazvrstana

<b>Županija:</b>	Karlovačka
<b>Lokalna samouprava:</b>	Općina Tounj
<b>Mjesni odbor:</b>	Kamenica Skradnička
<b>Naselje:</b>	Kamenica Skradnička - Tržić Tounjski - Potok Tounjski
<b>Ulica/ulice:</b>	
<b>Mjesto pripravnosti:</b>	

<b>Duljina ceste - službeno:</b>	0,600
<b>Duljina ceste - GPS (km):</b>	0,387

<b>Prosječna visina - GPS (m):</b>	254,66
------------------------------------	--------

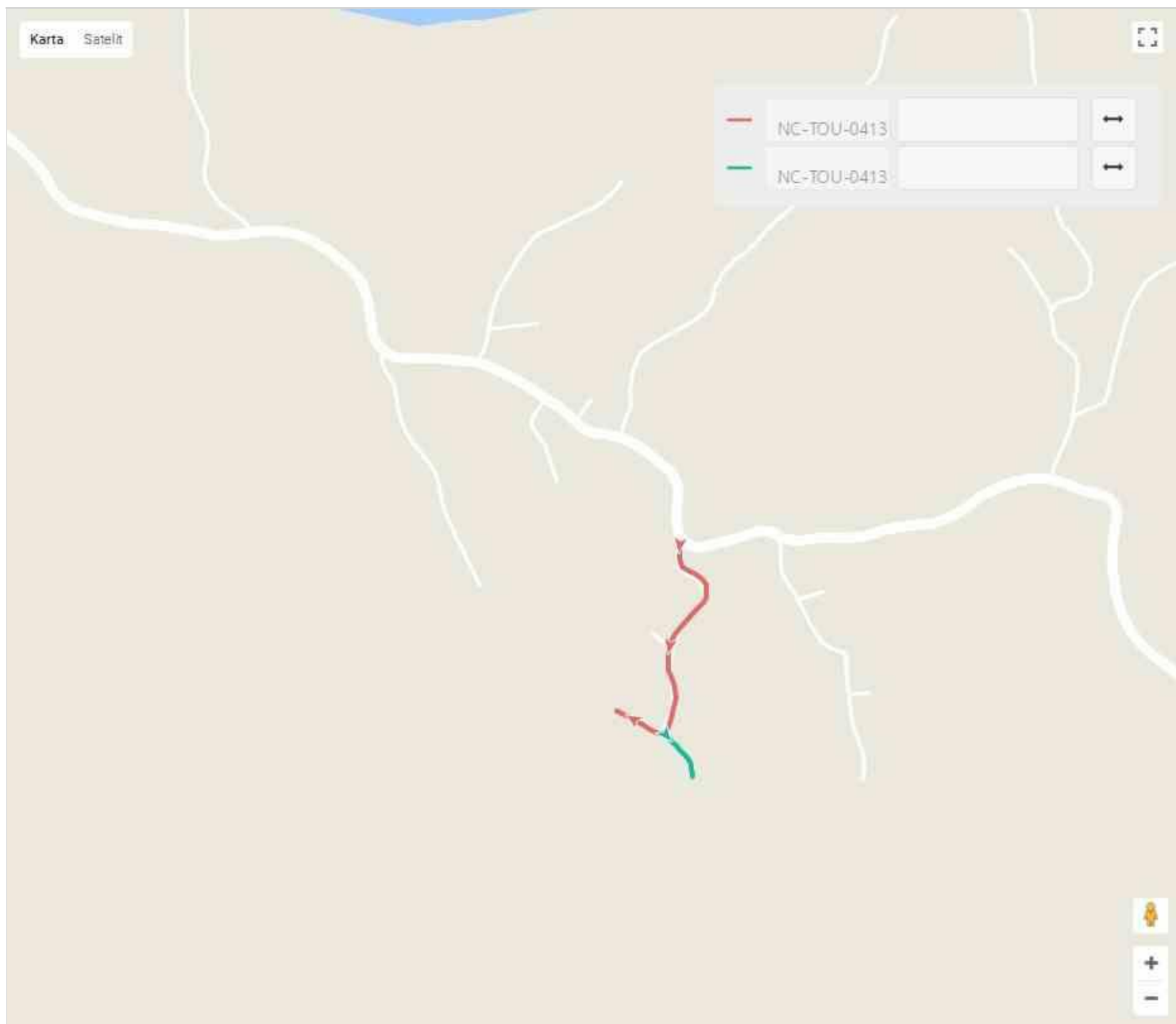


<b>Naziv:</b>	Fumići
<b>Broj/oznaka ceste:</b>	NC-TOU-0413
<b>Kategorija ceste:</b>	Nerazvrstana

<b>Županija:</b>	Karlovačka
<b>Lokalna samouprava:</b>	Općina Tounj
<b>Mjesni odbor:</b>	Kamenica Skradnička
<b>Naselje:</b>	Kamenica Skradnička - Tržić Tounjski - Potok Tounjski
<b>Ulica/ulice:</b>	
<b>Mjesto pripravnosti:</b>	

<b>Duljina ceste - službeno:</b>	0,700
<b>Duljina ceste - GPS (km):</b>	0,437

<b>Prosječna visina - GPS (m):</b>	258,22
------------------------------------	--------



<b>Naziv:</b>	Zoretići - vršak
<b>Broj/oznaka ceste:</b>	NC-TOU-0414
<b>Kategorija ceste:</b>	Nerazvrstana

<b>Županija:</b>	Karlovačka
<b>Lokalna samouprava:</b>	Općina Tounj
<b>Mjesni odbor:</b>	Kamenica Skradnička
<b>Naselje:</b>	Kamenica Skradnička - Tržić Tounjski - Potok Tounjski
<b>Ulica/ulice:</b>	
<b>Mjesto pripravnosti:</b>	

<b>Duljina ceste - službeno:</b>	1,200
<b>Duljina ceste - GPS (km):</b>	0,597

<b>Prosječna visina - GPS (m):</b>	281,03
------------------------------------	--------

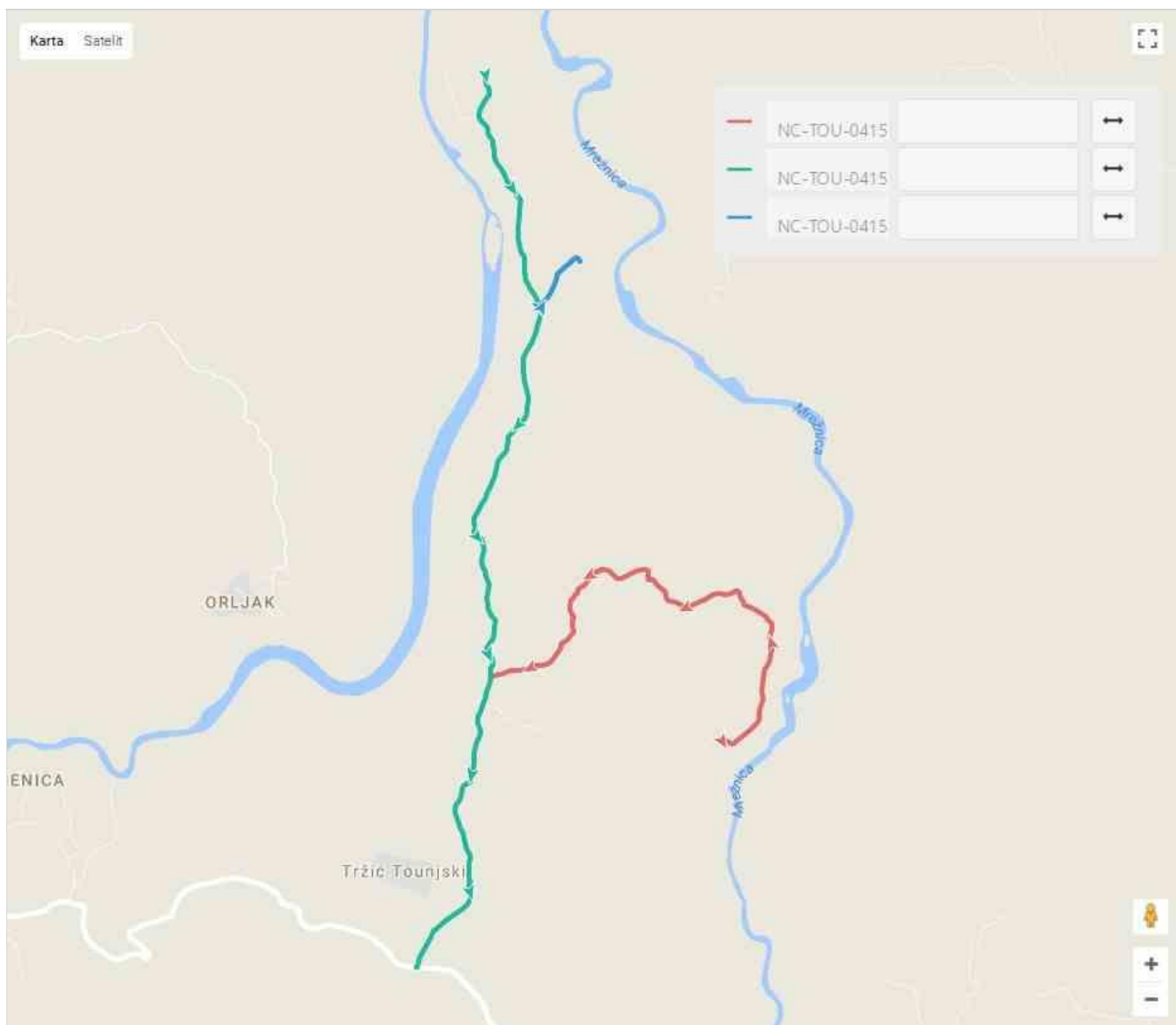


<b>Naziv:</b>	Jelovci - Šušnjari - TRŽIĆ - Ključ - Dizdari
<b>Broj/oznaka ceste:</b>	NC-TOU-0415
<b>Kategorija ceste:</b>	Nerazvrstana

<b>Županija:</b>	Karlovačka
<b>Lokalna samouprava:</b>	Općina Tounj
<b>Mjesni odbor:</b>	Kamenica Skradnička
<b>Naselje:</b>	Kamenica Skradnička - Tržić Tounjski - Potok Tounjski
<b>Ulica/ulice:</b>	
<b>Mjesto pripravnosti:</b>	

<b>Duljina ceste - službeno:</b>	18,000
<b>Duljina ceste - GPS (km):</b>	8,538

<b>Prosječna visina - GPS (m):</b>	240,24
------------------------------------	--------

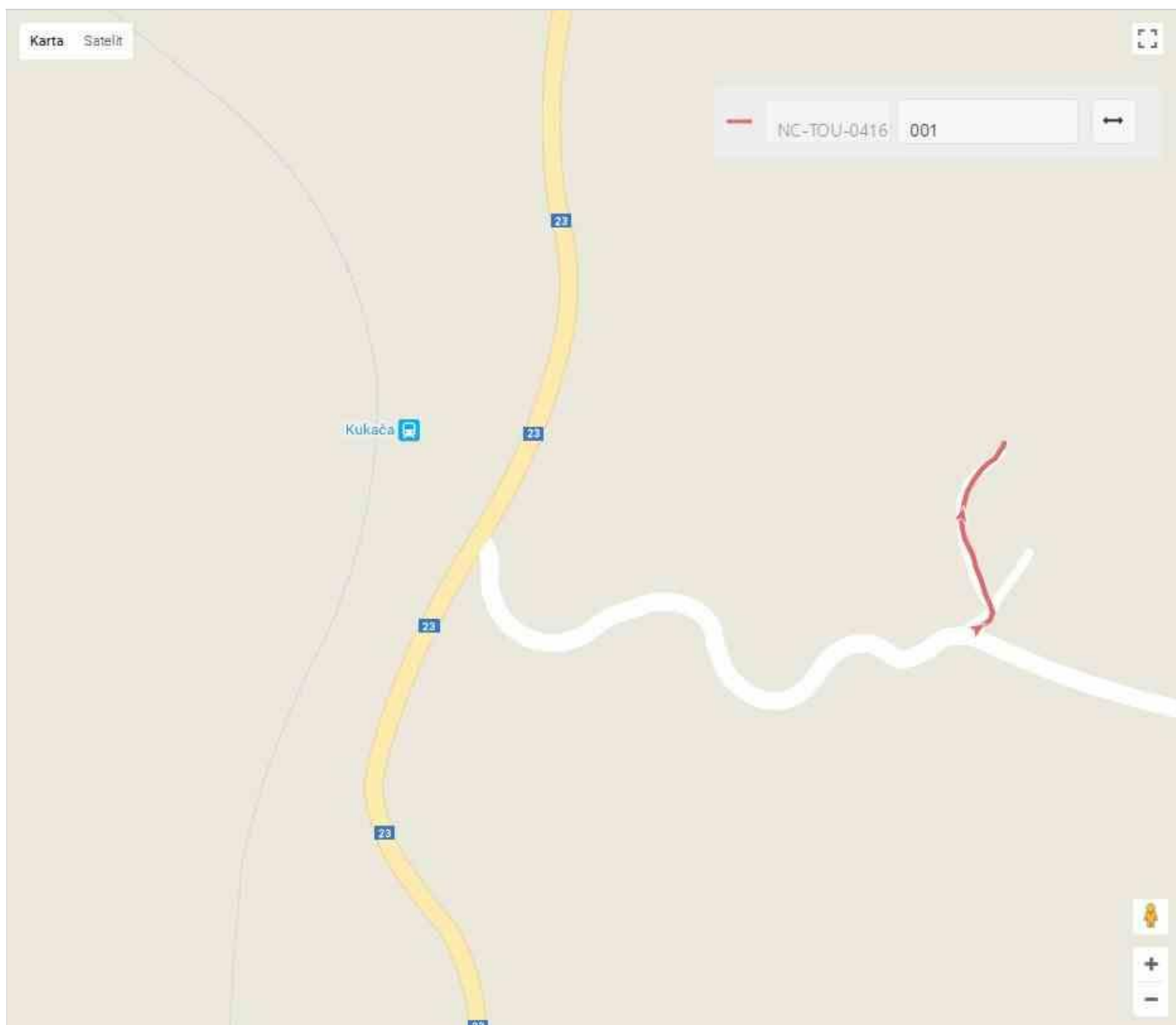


<b>Naziv:</b>	Jezerani, Majori
<b>Broj/oznaka ceste:</b>	NC-TOU-0416
<b>Kategorija ceste:</b>	Nerazvrstana

<b>Županija:</b>	Karlovačka
<b>Lokalna samouprava:</b>	Općina Tounj
<b>Mjesni odbor:</b>	Kamenica Skradnička
<b>Naselje:</b>	Kamenica Skradnička : Kukača
<b>Ulica/ulice:</b>	
<b>Mjesto pripravnosti:</b>	

<b>Duljina ceste - službeno:</b>	0,400
<b>Duljina ceste - GPS (km):</b>	0,143

<b>Prosječna visina - GPS (m):</b>	243,99
------------------------------------	--------

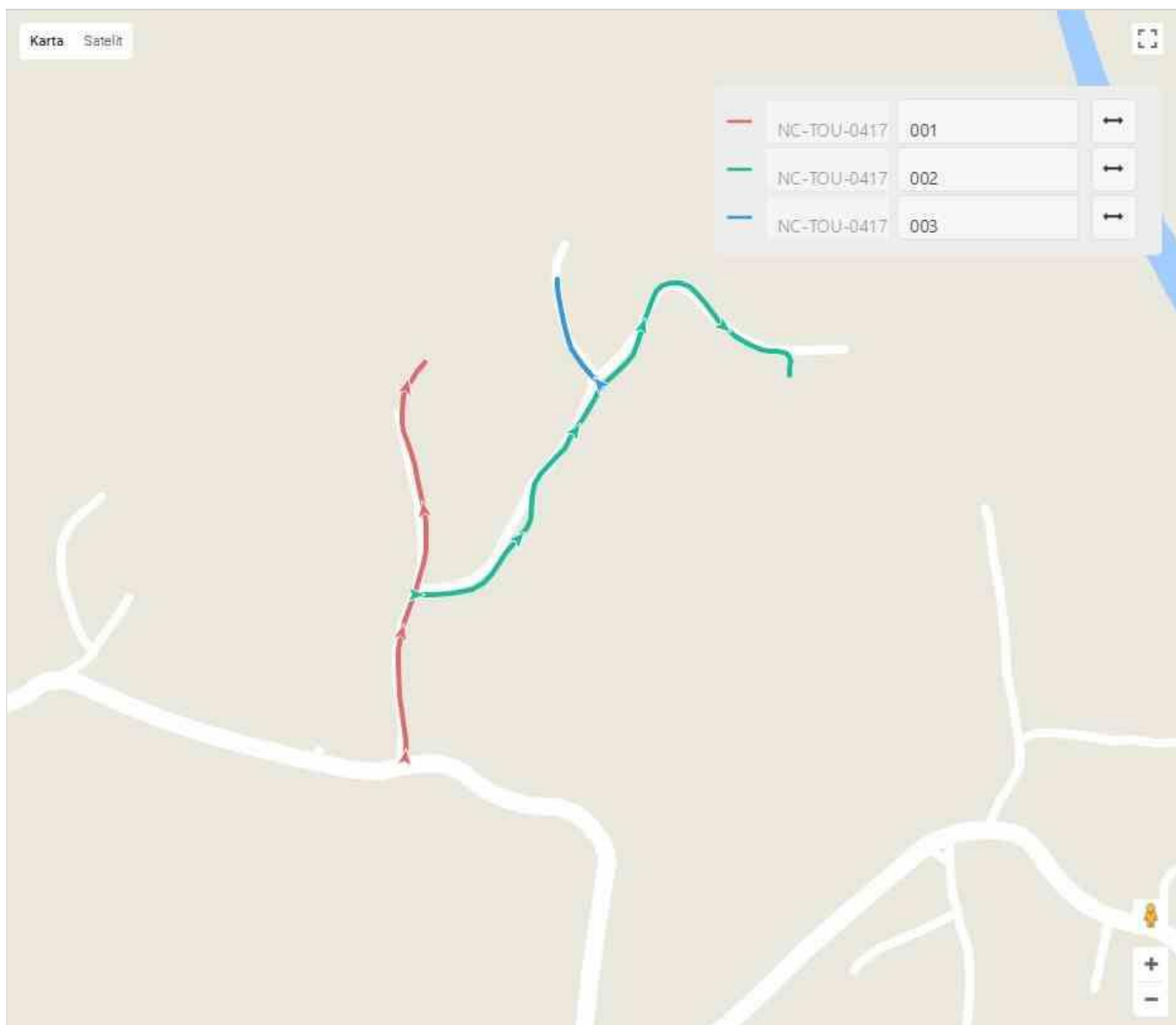


<b>Naziv:</b>	Crnkovići, Skočići
<b>Broj/oznaka ceste:</b>	NC-TOU-0417
<b>Kategorija ceste:</b>	Nerazvrstana

<b>Županija:</b>	Karlovačka
<b>Lokalna samouprava:</b>	Općina Tounj
<b>Mjesni odbor:</b>	Kamenica Skradnička
<b>Naselje:</b>	Kamenica Skradnička : Kukača
<b>Ulica/ulice:</b>	
<b>Mjesto pripravnosti:</b>	

<b>Duljina ceste - službeno:</b>	1,600
<b>Duljina ceste - GPS (km):</b>	0,754

<b>Prosječna visina - GPS (m):</b>	241,31
------------------------------------	--------

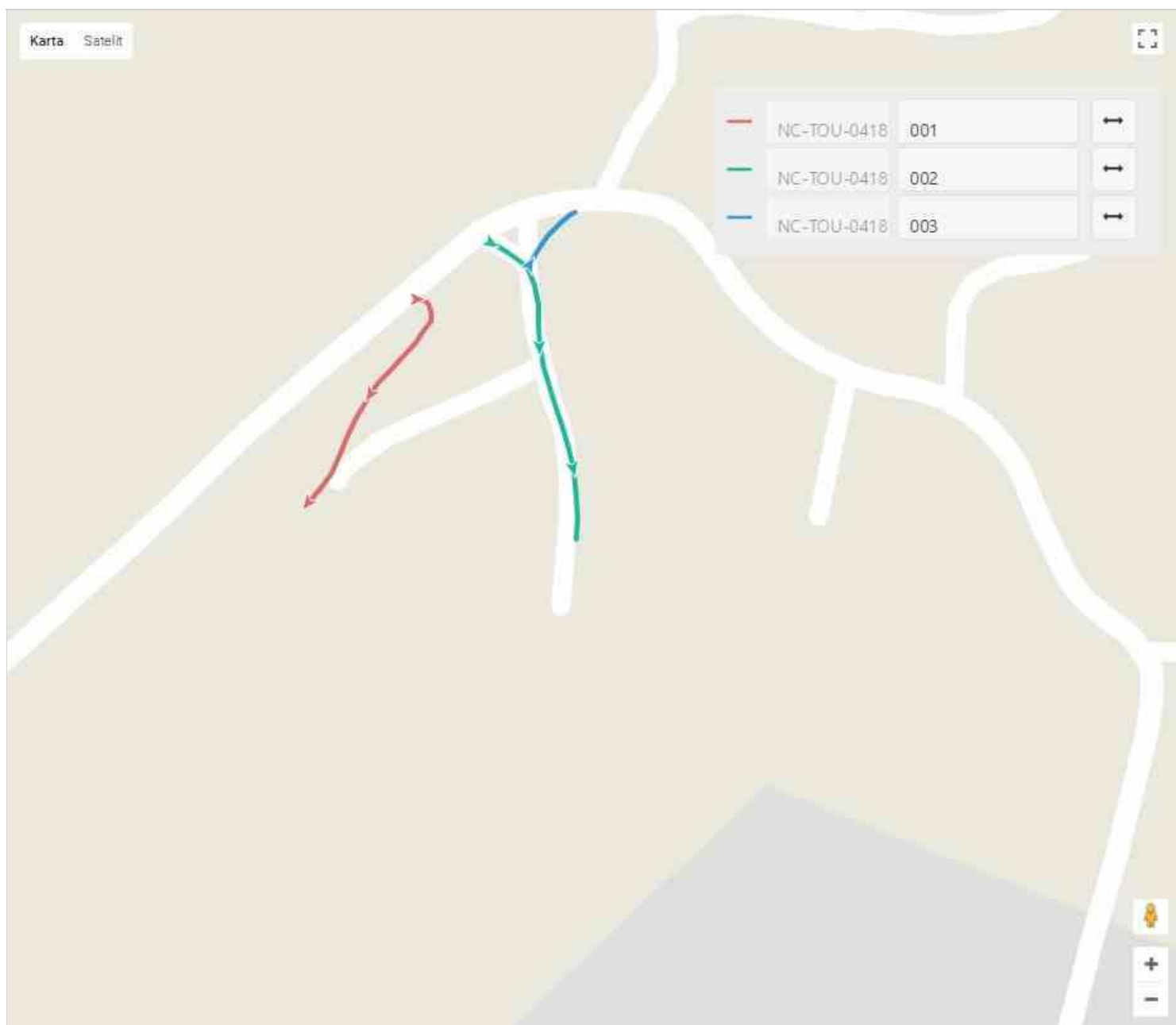


<b>Naziv:</b>	Tomaši, Kalače
<b>Broj/oznaka ceste:</b>	NC-TOU-0418
<b>Kategorija ceste:</b>	Nerazvrstana

<b>Županija:</b>	Karlovačka
<b>Lokalna samouprava:</b>	Općina Tounj
<b>Mjesni odbor:</b>	Kamenica Skradnička
<b>Naselje:</b>	Kamenica Skradnička : Kukača
<b>Ulica/ulice:</b>	
<b>Mjesto pripravnosti:</b>	

<b>Duljina ceste - službeno:</b>	0,400
<b>Duljina ceste - GPS (km):</b>	0,219

<b>Prosječna visina - GPS (m):</b>	238,38
------------------------------------	--------

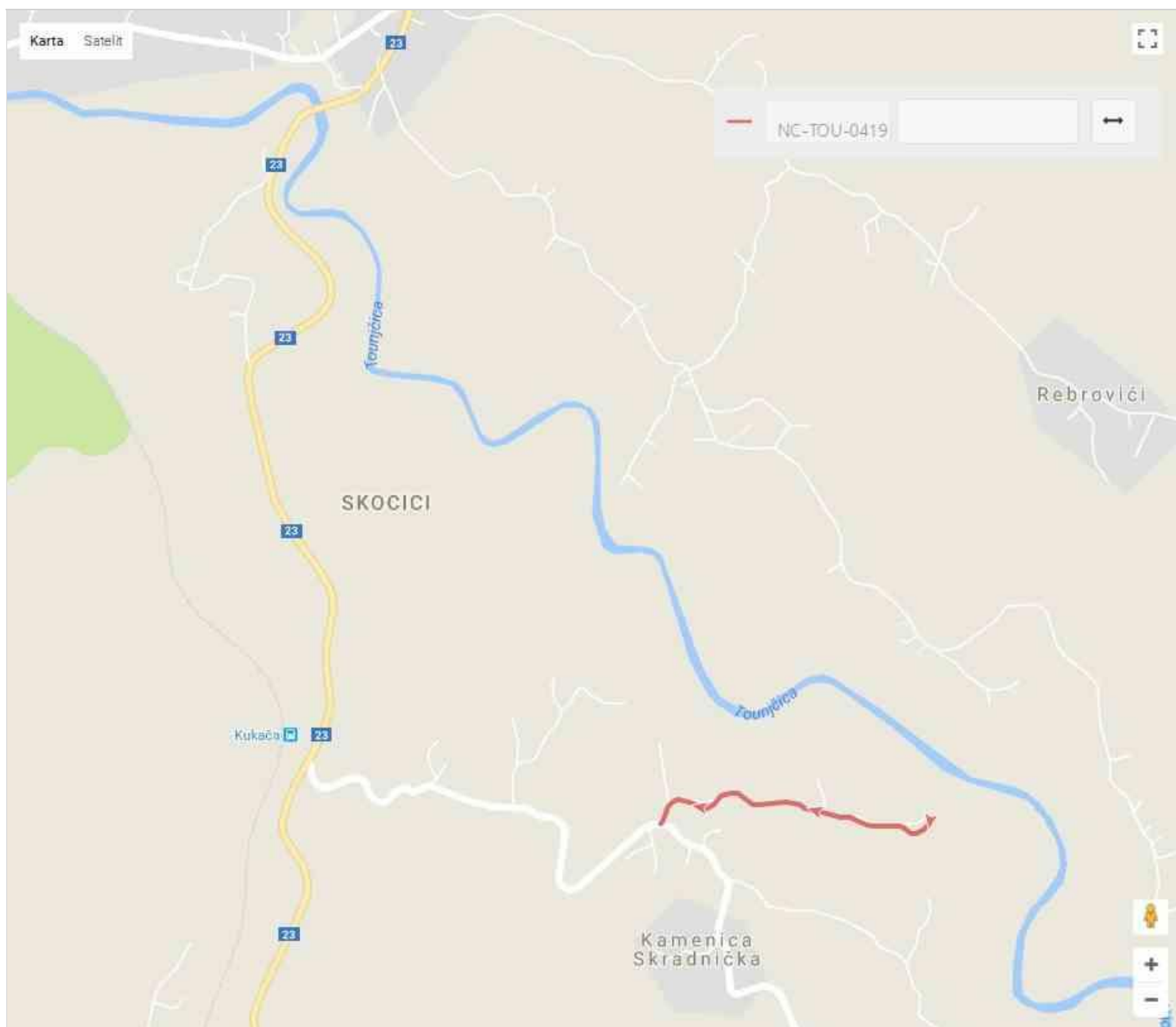


<b>Naziv:</b>	Šnajdari, Radeći
<b>Broj/oznaka ceste:</b>	NC-TOU-0419
<b>Kategorija ceste:</b>	Nerazvrstana

<b>Županija:</b>	Karlovačka
<b>Lokalna samouprava:</b>	Općina Tounj
<b>Mjesni odbor:</b>	Kamenica Skradnička
<b>Naselje:</b>	Kamenica Skradnička : Kukača
<b>Ulica/ulice:</b>	
<b>Mjesto pripravnosti:</b>	

<b>Duljina ceste - službeno:</b>	1,800
<b>Duljina ceste - GPS (km):</b>	0,822

<b>Prosječna visina - GPS (m):</b>	239,53
------------------------------------	--------



<b>Naziv:</b>	Katići
<b>Broj/oznaka ceste:</b>	NC-TOU-0420
<b>Kategorija ceste:</b>	Nerazvrstana

<b>Županija:</b>	Karlovačka
<b>Lokalna samouprava:</b>	Općina Tounj
<b>Mjesni odbor:</b>	Kamenica Skradnička
<b>Naselje:</b>	Kamenica Skradnička : Kukača
<b>Ulica/ulice:</b>	
<b>Mjesto pripravnosti:</b>	

<b>Duljina ceste - službeno:</b>	0,600
<b>Duljina ceste - GPS (km):</b>	0,219

<b>Prosječna visina - GPS (m):</b>	254,14
------------------------------------	--------

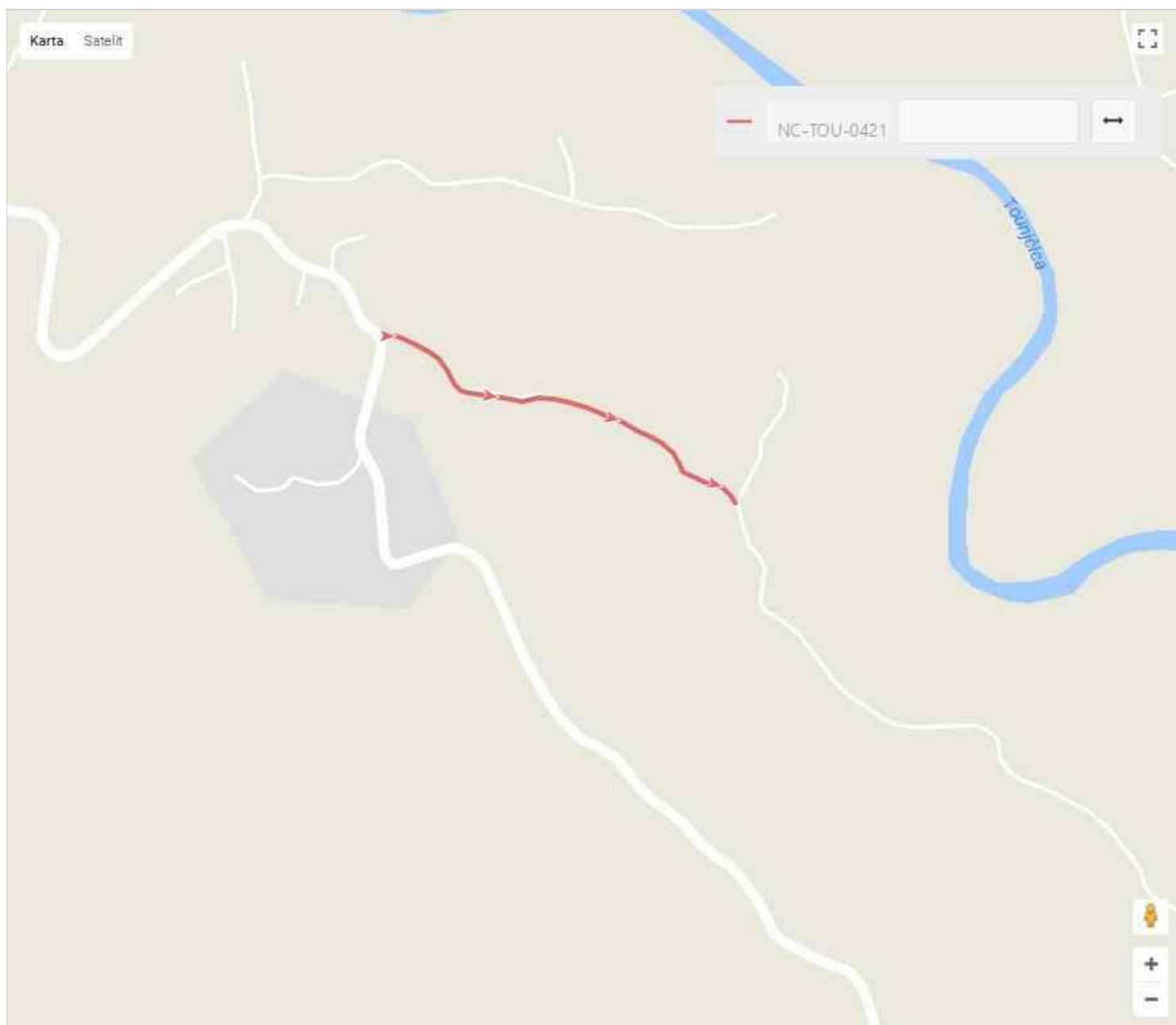


<b>Naziv:</b>	Jelenići
<b>Broj/oznaka ceste:</b>	NC-TOU-0421
<b>Kategorija ceste:</b>	Nerazvrstana

<b>Županija:</b>	Karlovačka
<b>Lokalna samouprava:</b>	Općina Tounj
<b>Mjesni odbor:</b>	Kamenica Skradnička
<b>Naselje:</b>	Kamenica Skradnička : Kukača
<b>Ulica/ulice:</b>	
<b>Mjesto pripravnosti:</b>	

<b>Duljina ceste - službeno:</b>	0,400
<b>Duljina ceste - GPS (km):</b>	0,546

<b>Prosječna visina - GPS (m):</b>	241,32
------------------------------------	--------

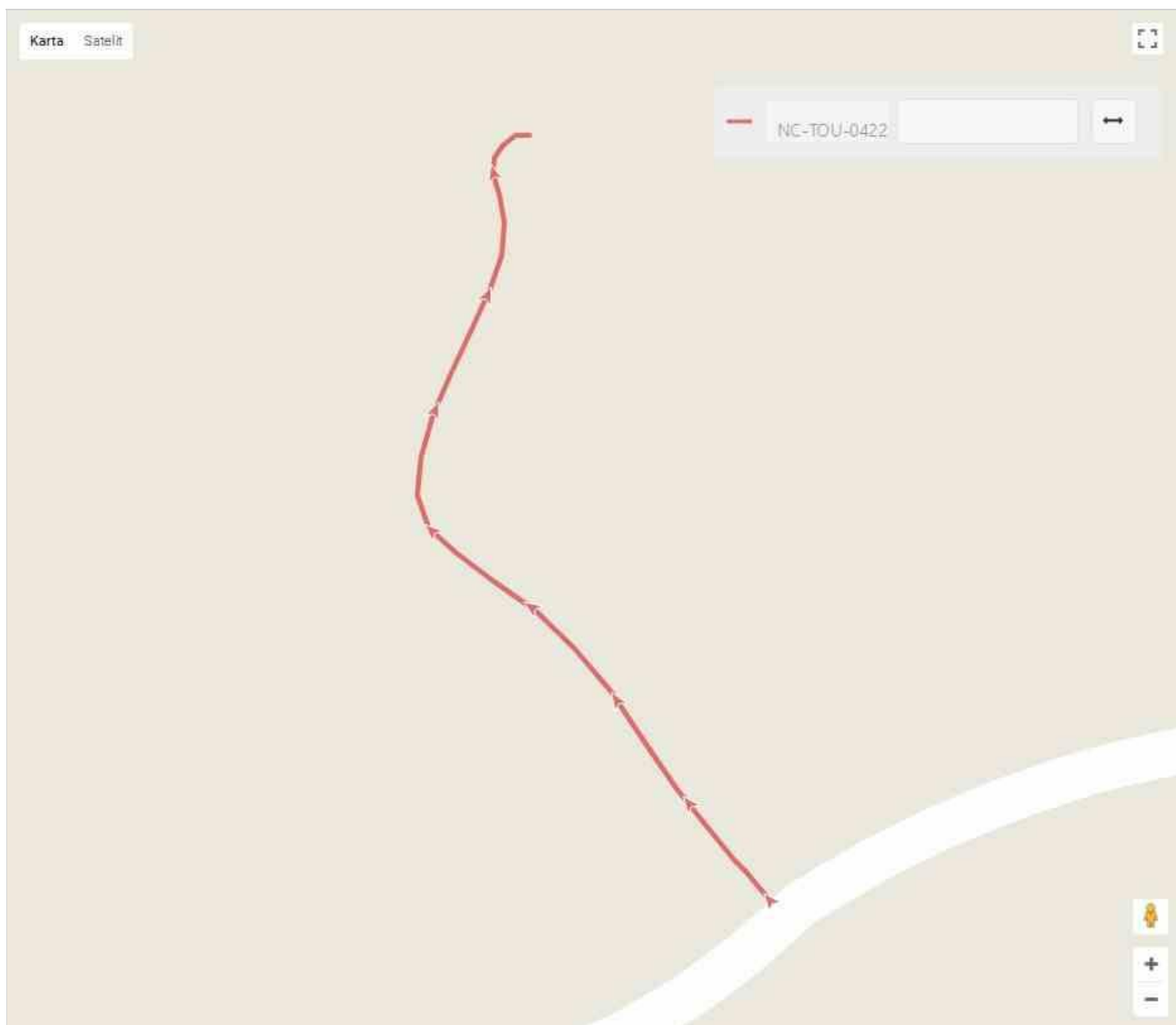


<b>Naziv:</b>	Kamenica 2
<b>Broj/oznaka ceste:</b>	NC-TOU-0422
<b>Kategorija ceste:</b>	Nerazvrstana

<b>Županija:</b>	Karlovačka
<b>Lokalna samouprava:</b>	Općina Tounj
<b>Mjesni odbor:</b>	Kamenica Skradnička
<b>Naselje:</b>	Kamenica Skradnička - Tržić Tounjski - Potok Tounjski
<b>Ulica/ulice:</b>	
<b>Mjesto pripravnosti:</b>	

<b>Duljina ceste - službeno:</b>	0,000
<b>Duljina ceste - GPS (km):</b>	0,158

<b>Prosječna visina - GPS (m):</b>	245,99
------------------------------------	--------

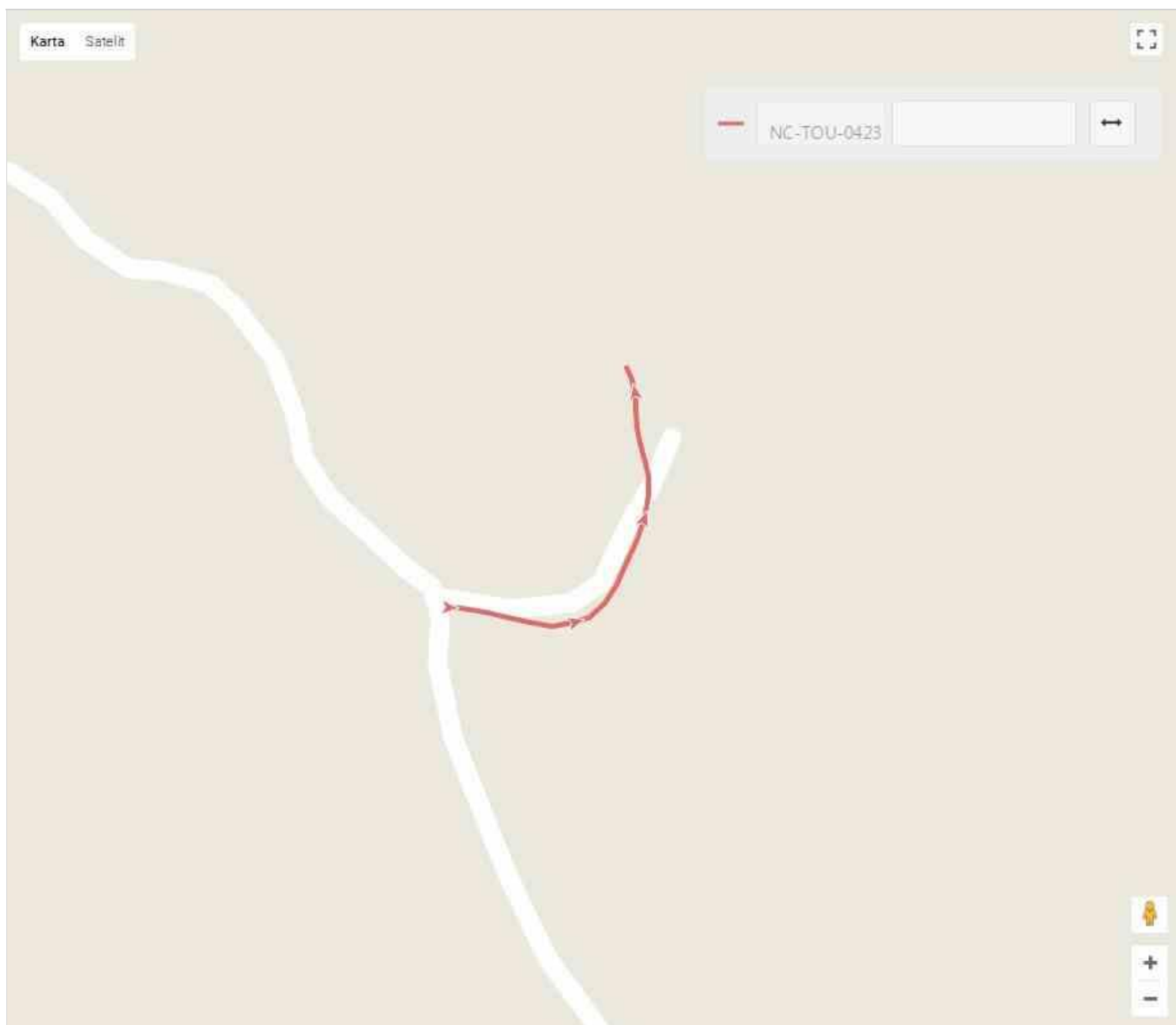


<b>Naziv:</b>	Kamenica 1
<b>Broj/oznaka ceste:</b>	NC-TOU-0423
<b>Kategorija ceste:</b>	Nerazvrstana

<b>Županija:</b>	Karlovačka
<b>Lokalna samouprava:</b>	Općina Tounj
<b>Mjesni odbor:</b>	Kamenica Skradnička
<b>Naselje:</b>	Kamenica Skradnička - Tržić Tounjski - Potok Tounjski
<b>Ulica/ulice:</b>	
<b>Mjesto pripravnosti:</b>	

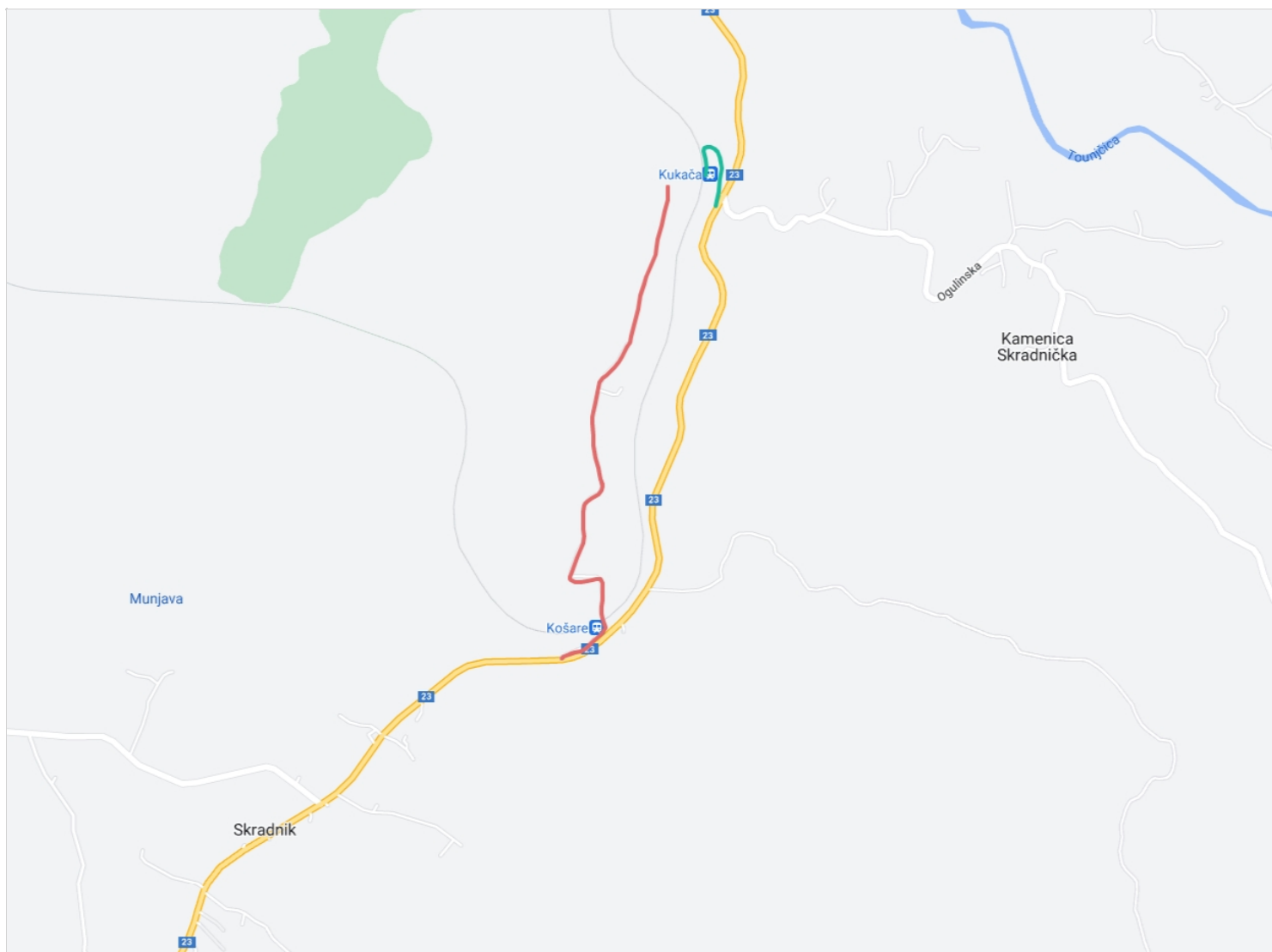
<b>Duljina ceste - službeno:</b>	0,000
<b>Duljina ceste - GPS (km):</b>	0,135

<b>Prosječna visina - GPS (m):</b>	247,36
------------------------------------	--------



## Karlovačka -> Općina Tounj -> Kukača

	Naziv	Broj/oznaka ceste	Duljina dionice - GPS (km)	Prosječna nadmorska visina (m)
	Košare - željeznička stanica	NC-TOU-0501	1,861	301,12
	Kukača - željeznička cesta i zaseok Mavrovići	NC-TOU-0502	0,325	281,57
			<b>2,186</b>	<b>298,21</b>

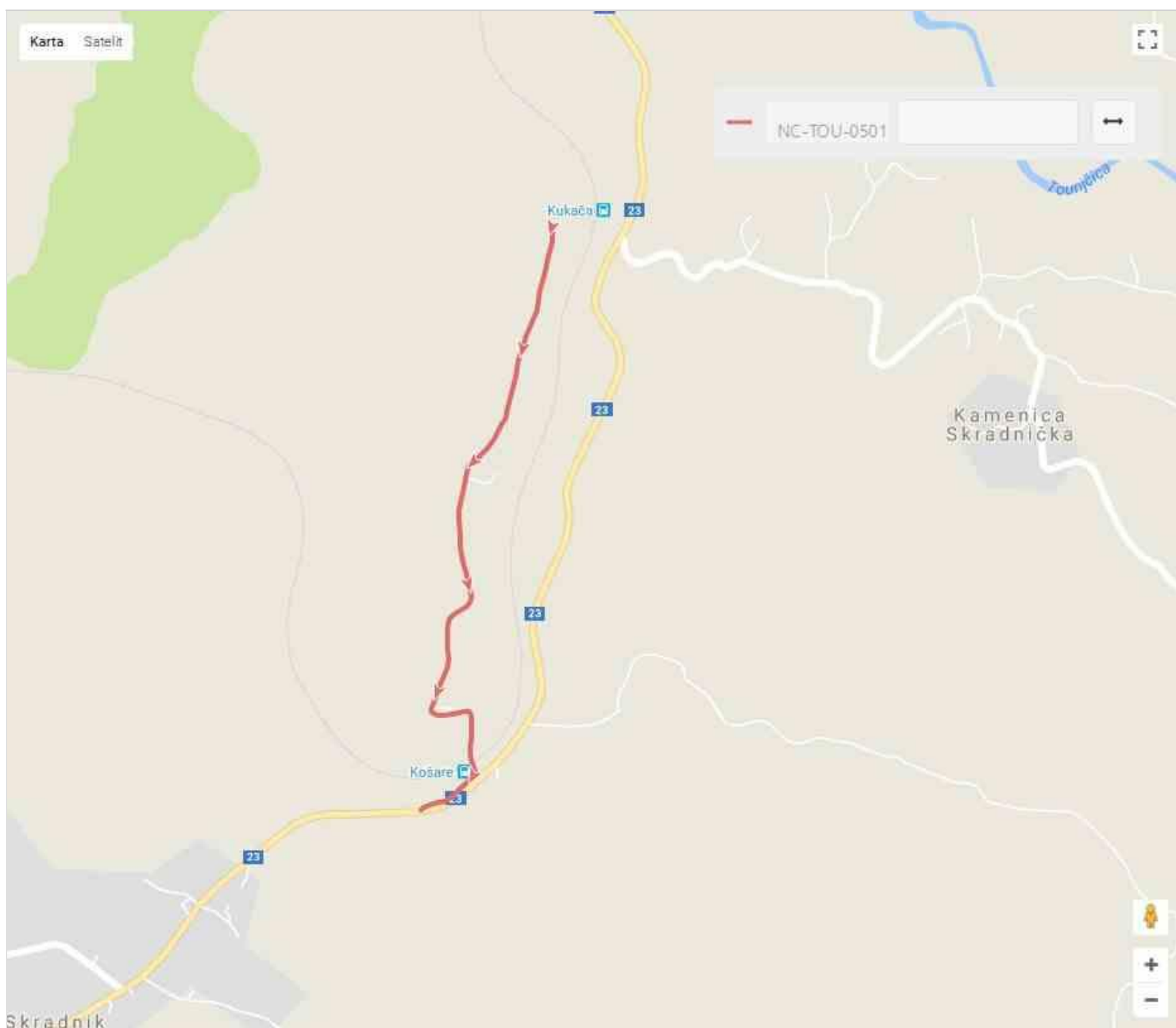


<b>Naziv:</b>	Košare - željeznička stanica
<b>Broj/oznaka ceste:</b>	NC-TOU-0501
<b>Kategorija ceste:</b>	Nerazvrstana

<b>Županija:</b>	Karlovačka
<b>Lokalna samouprava:</b>	Općina Tounj
<b>Mjesni odbor:</b>	Kukača
<b>Naselje:</b>	Kukača i Košare
<b>Ulica/ulice:</b>	
<b>Mjesto pripravnosti:</b>	

<b>Duljina ceste - službeno:</b>	6,000
<b>Duljina ceste - GPS (km):</b>	1,861

<b>Prosječna visina - GPS (m):</b>	301,12
------------------------------------	--------

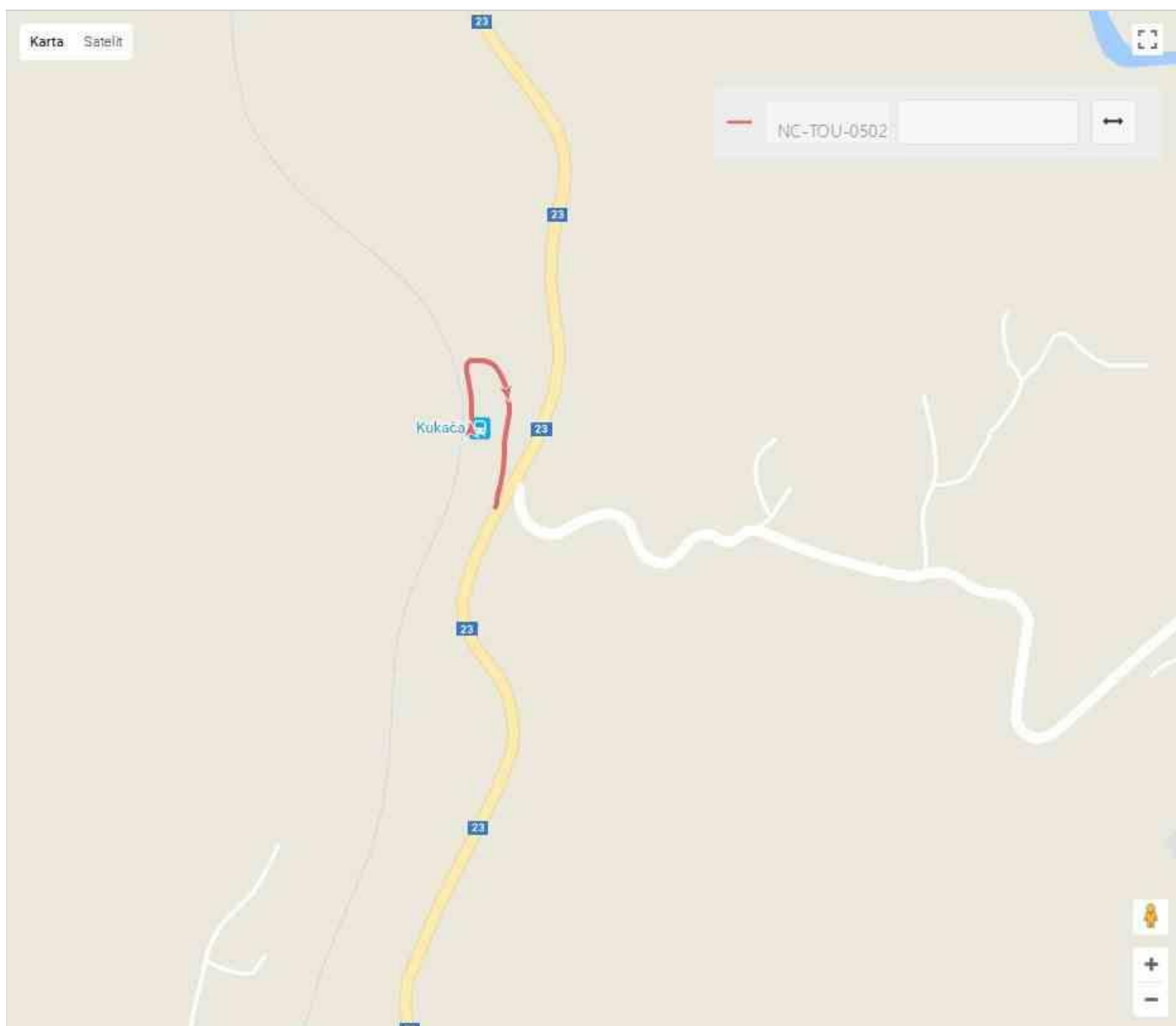


<b>Naziv:</b>	Kukača - željeznička cesta i zaseok Mavrovići
<b>Broj/oznaka ceste:</b>	NC-TOU-0502
<b>Kategorija ceste:</b>	Nerazvrstana

<b>Županija:</b>	Karlovačka
<b>Lokalna samouprava:</b>	Općina Tounj
<b>Mjesni odbor:</b>	Kukača
<b>Naselje:</b>	Kukača i Košare
<b>Ulica/ulice:</b>	
<b>Mjesto pripravnosti:</b>	

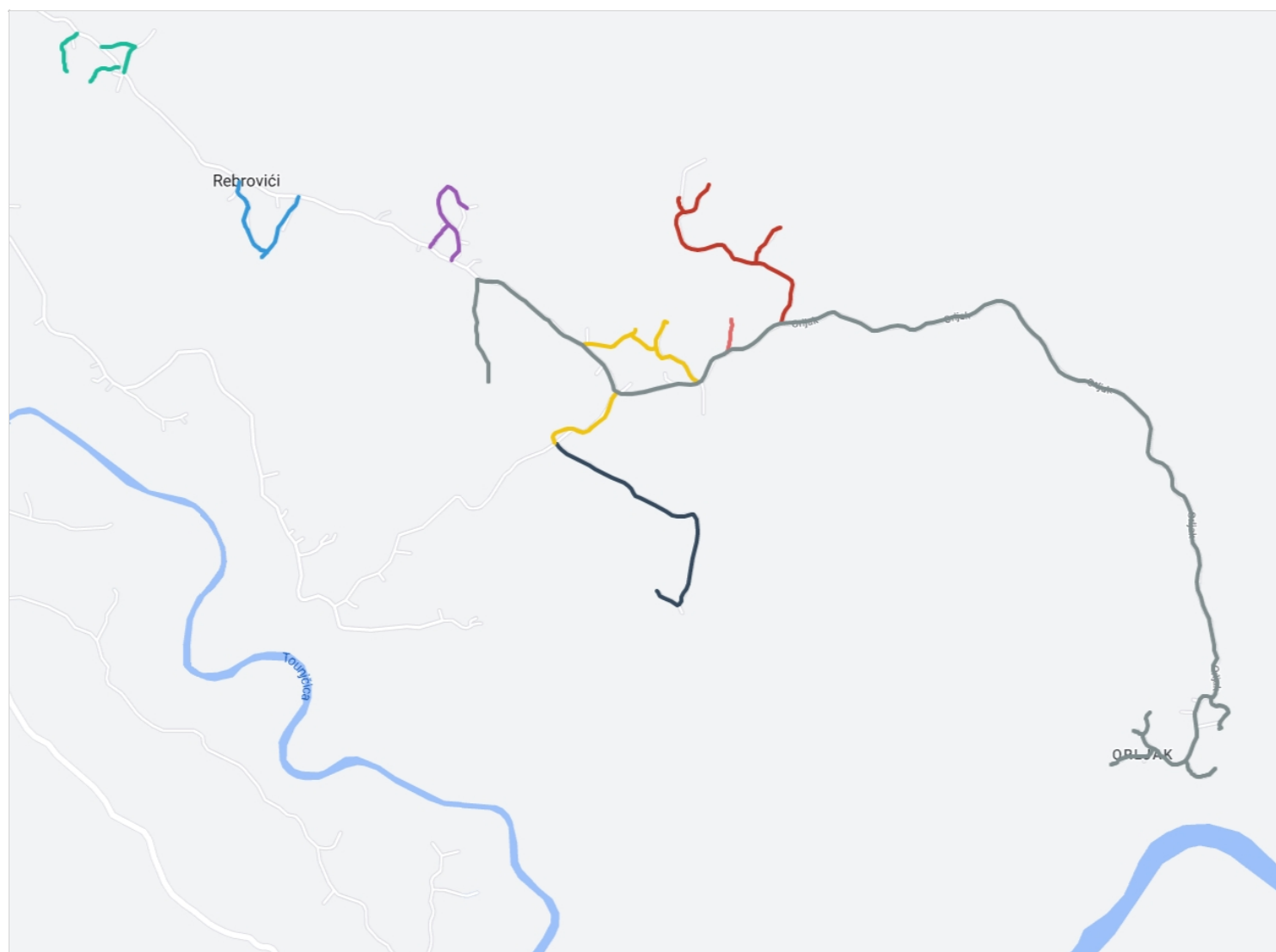
<b>Duljina ceste - službeno:</b>	6,000
<b>Duljina ceste - GPS (km):</b>	0,325

<b>Prosječna visina - GPS (m):</b>	281,57
------------------------------------	--------



### Karlovačka -> Općina Tounj -> Rebrovići

	Naziv	Broj/oznaka ceste	Duljina dionice - GPS (km)	Prosječna nadmorska visina (m)
	Kalače	NC-TOU-0301	0,107	266,97
	Vajo, Slive, Draga, Mičula, Murat	NC-TOU-0302	0,476	260,02
	Jova, Obložac	NC-TOU-0303	0,516	269,78
	Ploča, Damjanići	NC-TOU-0304	0,473	268,12
	Borovci	NC-TOU-0305	0,930	255,28
	Filipovići trafostanica - Mičkani, Ploher	NC-TOU-0306	0,915	269,83
	Šnjite, Vukmanci	NC-TOU-0307	1,009	262,93
	Orljak - Filipovići	NC-TOU-0308	5,053	258,57
			<b>9,479</b>	<b>261,05</b>



<b>Naziv:</b>	Kalače
<b>Broj/oznaka ceste:</b>	NC-TOU-0301
<b>Kategorija ceste:</b>	Nerazvrstana

<b>Županija:</b>	Karlovačka
<b>Lokalna samouprava:</b>	Općina Tounj
<b>Mjesni odbor:</b>	Rebrovići
<b>Naselje:</b>	Zdenac - Tounj - Rebrovići
<b>Ulica/ulice:</b>	
<b>Mjesto pripravnosti:</b>	

<b>Duljina ceste - službeno:</b>	1,800
<b>Duljina ceste - GPS (km):</b>	0,107

<b>Prosječna visina - GPS (m):</b>	266,97
------------------------------------	--------

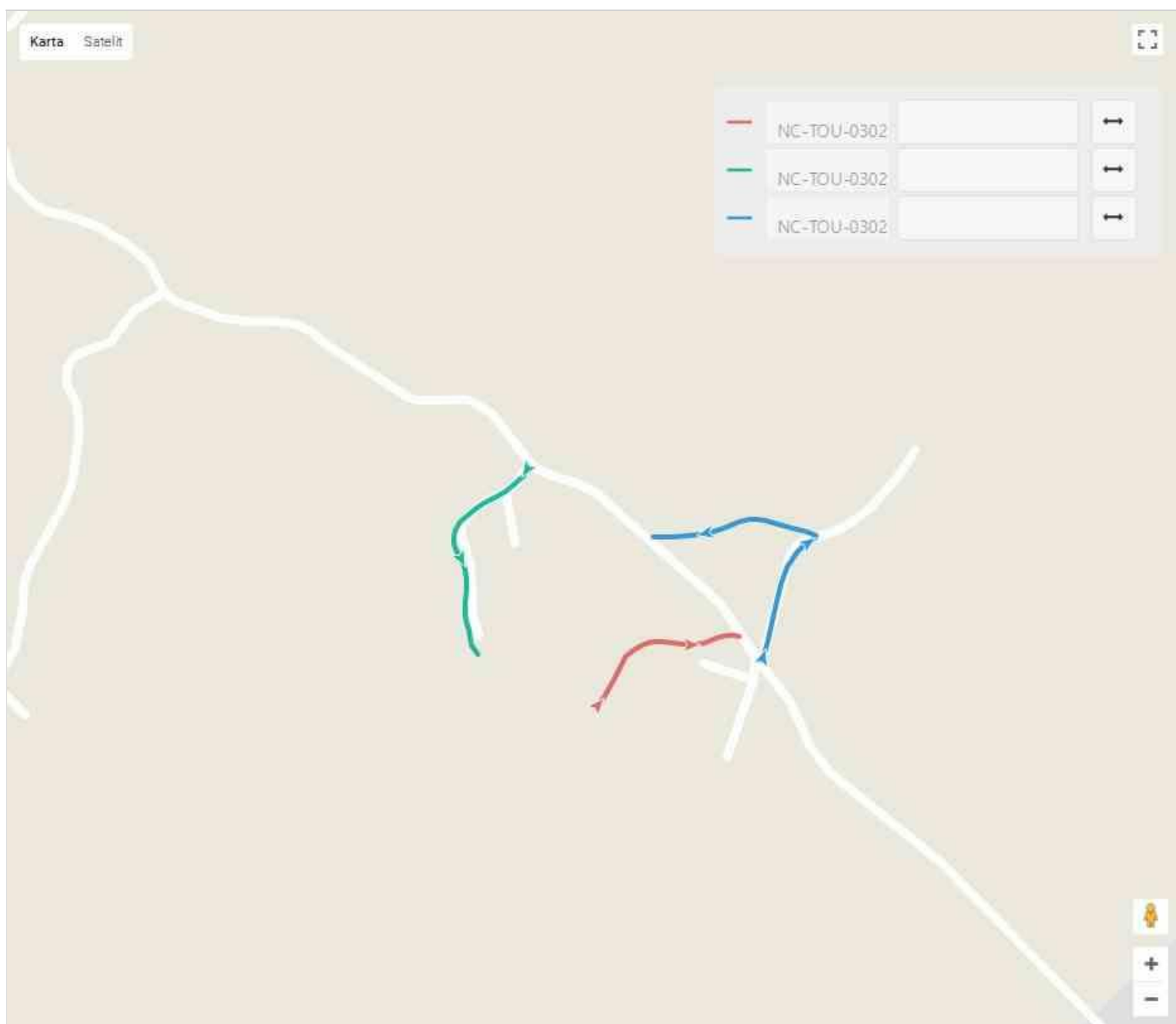


<b>Naziv:</b>	Vajo, Slive, Draga, Mičula, Murat
<b>Broj/oznaka ceste:</b>	NC-TOU-0302
<b>Kategorija ceste:</b>	Nerazvrstana

<b>Županija:</b>	Karlovačka
<b>Lokalna samouprava:</b>	Općina Tounj
<b>Mjesni odbor:</b>	Rebrovići
<b>Naselje:</b>	Zdenac - Tounj - Rebrovići
<b>Ulica/ulice:</b>	
<b>Mjesto pripravnosti:</b>	

<b>Duljina ceste - službeno:</b>	1,000
<b>Duljina ceste - GPS (km):</b>	0,476

<b>Prosječna visina - GPS (m):</b>	260,02
------------------------------------	--------



<b>Naziv:</b>	Jova, Obložac
<b>Broj/oznaka ceste:</b>	NC-TOU-0303
<b>Kategorija ceste:</b>	Nerazvrstana

<b>Županija:</b>	Karlovačka
<b>Lokalna samouprava:</b>	Općina Tounj
<b>Mjesni odbor:</b>	Rebrovići
<b>Naselje:</b>	Zdenac - Tounj - Rebrovići
<b>Ulica/ulice:</b>	
<b>Mjesto pripravnosti:</b>	

<b>Duljina ceste - službeno:</b>	0,800
<b>Duljina ceste - GPS (km):</b>	0,516

<b>Prosječna visina - GPS (m):</b>	269,78
------------------------------------	--------

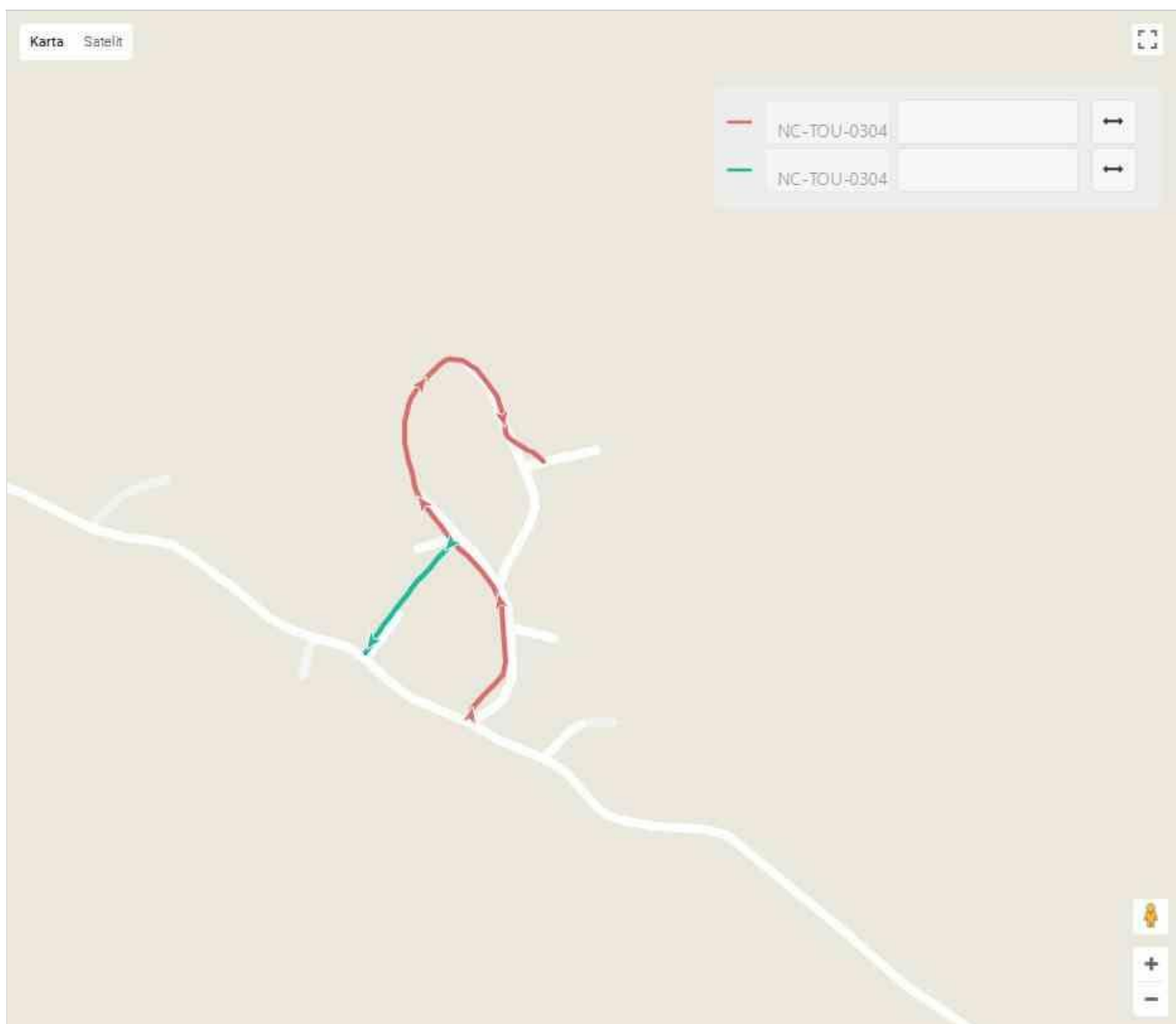


<b>Naziv:</b>	Ploča, Damjanići
<b>Broj/oznaka ceste:</b>	NC-TOU-0304
<b>Kategorija ceste:</b>	Nerazvrstana

<b>Županija:</b>	Karlovačka
<b>Lokalna samouprava:</b>	Općina Tounj
<b>Mjesni odbor:</b>	Rebrovići
<b>Naselje:</b>	Zdenac - Tounj - Rebrovići
<b>Ulica/ulice:</b>	
<b>Mjesto pripravnosti:</b>	

<b>Duljina ceste - službeno:</b>	1,000
<b>Duljina ceste - GPS (km):</b>	0,473

<b>Prosječna visina - GPS (m):</b>	268,12
------------------------------------	--------

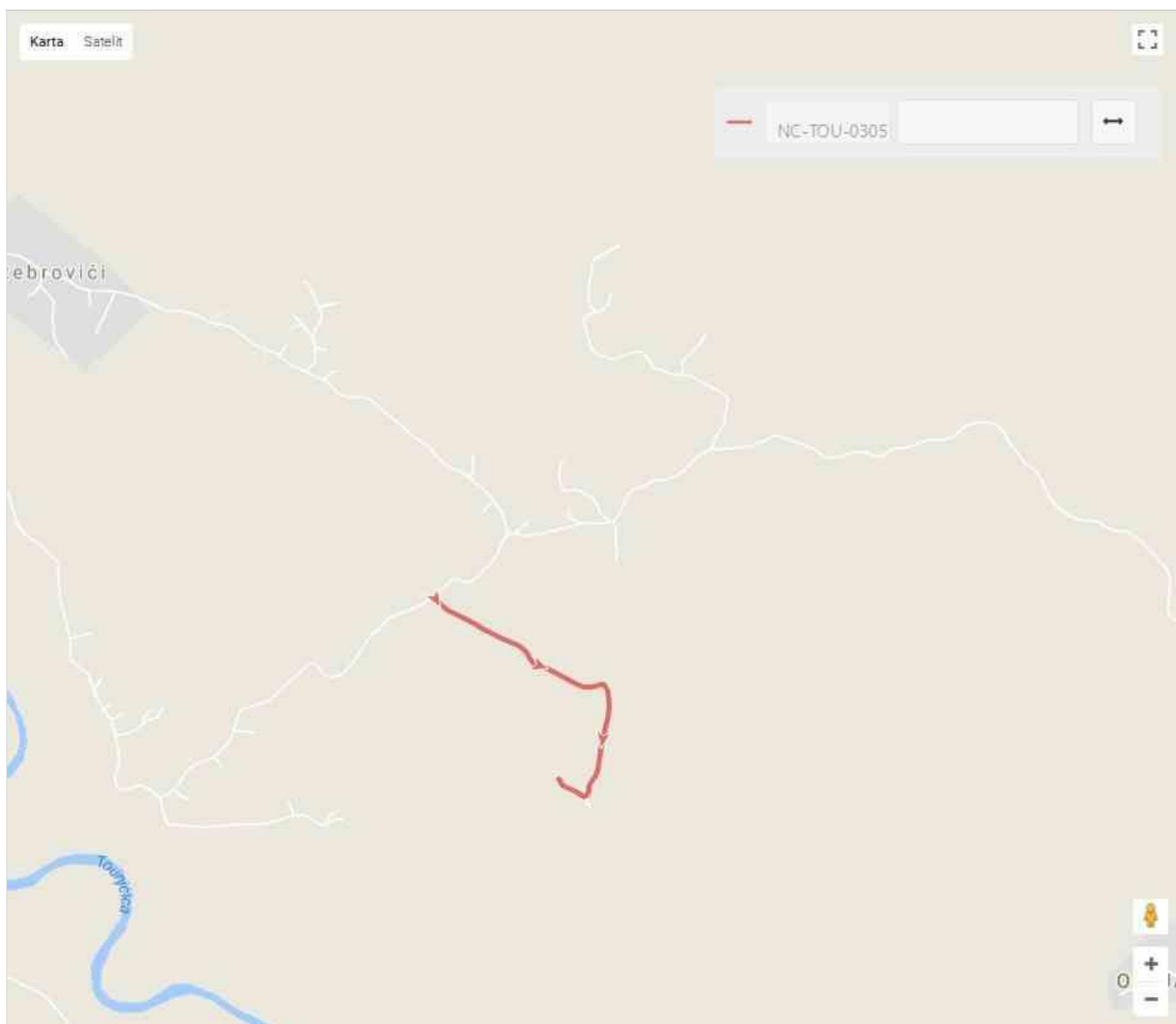


<b>Naziv:</b>	Borovci
<b>Broj/oznaka ceste:</b>	NC-TOU-0305
<b>Kategorija ceste:</b>	Nerazvrstana

<b>Županija:</b>	Karlovačka
<b>Lokalna samouprava:</b>	Općina Tounj
<b>Mjesni odbor:</b>	Rebrovići
<b>Naselje:</b>	Zdenac - Tounj - Rebrovići
<b>Ulica/ulice:</b>	
<b>Mjesto pripravnosti:</b>	

<b>Duljina ceste - službeno:</b>	2,600
<b>Duljina ceste - GPS (km):</b>	0,930

<b>Prosječna visina - GPS (m):</b>	255,28
------------------------------------	--------



<b>Naziv:</b>	Filipovići trafostanica - Mičkani, Ploher
<b>Broj/oznaka ceste:</b>	NC-TOU-0306
<b>Kategorija ceste:</b>	Nerazvrstana

<b>Županija:</b>	Karlovačka
<b>Lokalna samouprava:</b>	Općina Tounj
<b>Mjesni odbor:</b>	Rebrovići
<b>Naselje:</b>	Zdenac - Tounj - Rebrovići
<b>Ulica/ulice:</b>	
<b>Mjesto pripravnosti:</b>	

<b>Duljina ceste - službeno:</b>	1,700
<b>Duljina ceste - GPS (km):</b>	0,915

<b>Prosječna visina - GPS (m):</b>	269,83
------------------------------------	--------

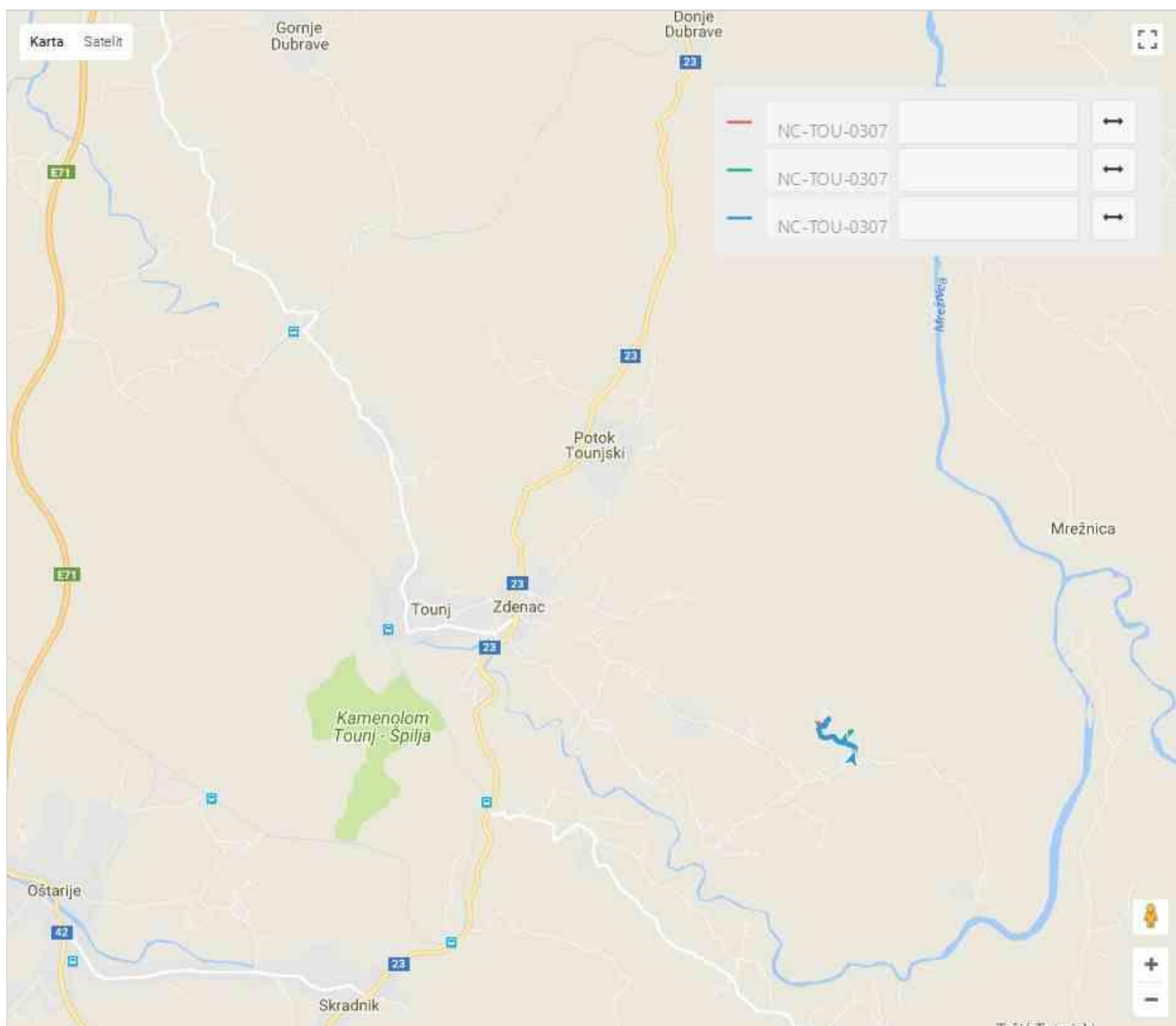


<b>Naziv:</b>	Šnjite, Vukmanci
<b>Broj/oznaka ceste:</b>	NC-TOU-0307
<b>Kategorija ceste:</b>	Nerazvrstana

<b>Županija:</b>	Karlovačka
<b>Lokalna samouprava:</b>	Općina Tounj
<b>Mjesni odbor:</b>	Rebrovići
<b>Naselje:</b>	Zdenac - Tounj - Rebrovići
<b>Ulica/ulice:</b>	
<b>Mjesto pripravnosti:</b>	

<b>Duljina ceste - službeno:</b>	1,400
<b>Duljina ceste - GPS (km):</b>	1,009

<b>Prosječna visina - GPS (m):</b>	262,93
------------------------------------	--------

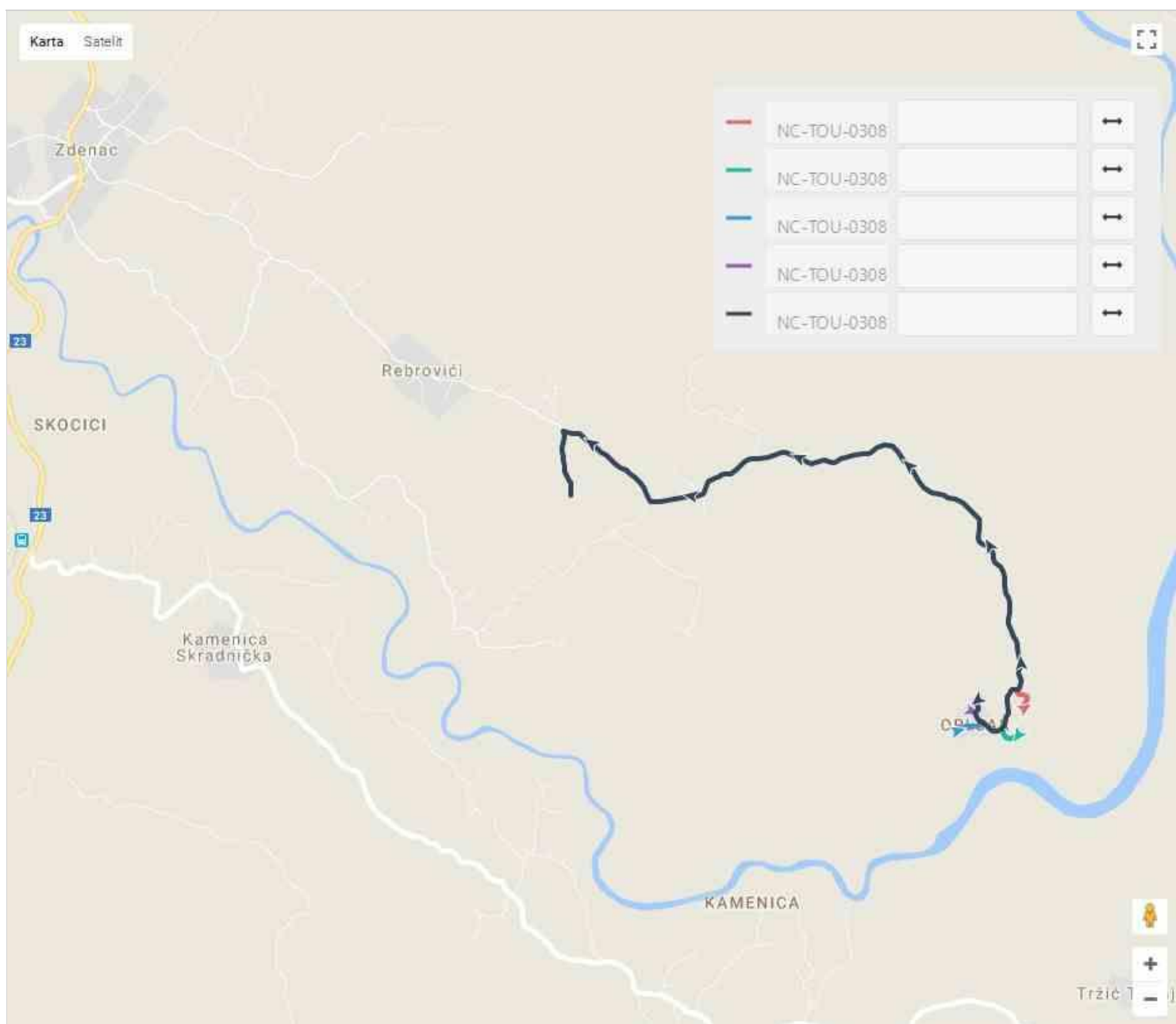


<b>Naziv:</b>	Orljak - Filipovići
<b>Broj/oznaka ceste:</b>	NC-TOU-0308
<b>Kategorija ceste:</b>	Nerazvrstana

<b>Županija:</b>	Karlovačka
<b>Lokalna samouprava:</b>	Općina Tounj
<b>Mjesni odbor:</b>	Rebrovići
<b>Naselje:</b>	Zdenac - Tounj - Rebrovići
<b>Ulica/ulice:</b>	
<b>Mjesto pripravnosti:</b>	

<b>Duljina ceste - službeno:</b>	6,000
<b>Duljina ceste - GPS (km):</b>	5,053

<b>Prosječna visina - GPS (m):</b>	258,57
------------------------------------	--------



## Karlovačka -> Općina Tounj -> Tounj

	Naziv	Broj/oznaka ceste	Duljina dionice - GPS (km)	Prosječna nadmorska visina (m)
	Zdenac - groblje - Zdenac	NC-TOU-0101	1,849	243,24
	Ravnice - Drago Sopek - Gojak - Pavkovići	NC-TOU-0102	1,248	237,95
	Cesta prema stanici	NC-TOU-0103	0,414	261,49
	Salopeki - Medvedi - Ujdenice	NC-TOU-0104	0,249	248,18
	Crkva - Miko Pavković	NC-TOU-0105	0,642	247,03
	Cesta Neralići	NC-TOU-0106	0,366	255,51
	Cesta Zoretići	NC-TOU-0107	0,068	249,59
	Cesta Draškovići, Meašić	NC-TOU-0108	0,235	250,39
	Cesta Diković	NC-TOU-0109	0,150	246,85
	Gerovo Katići	NC-TOU-0110	0,144	232,93
	Branko Juraić	NC-TOU-0111	0,593	240,06
	Gerovo Juraići	NC-TOU-0112	0,494	249,07
	Dubravka - Popić	NC-TOU-0113	0,188	243,01
	Skočić - Oštarčević	NC-TOU-0114	0,538	241,48
			<b>7,178</b>	<b>244,67</b>

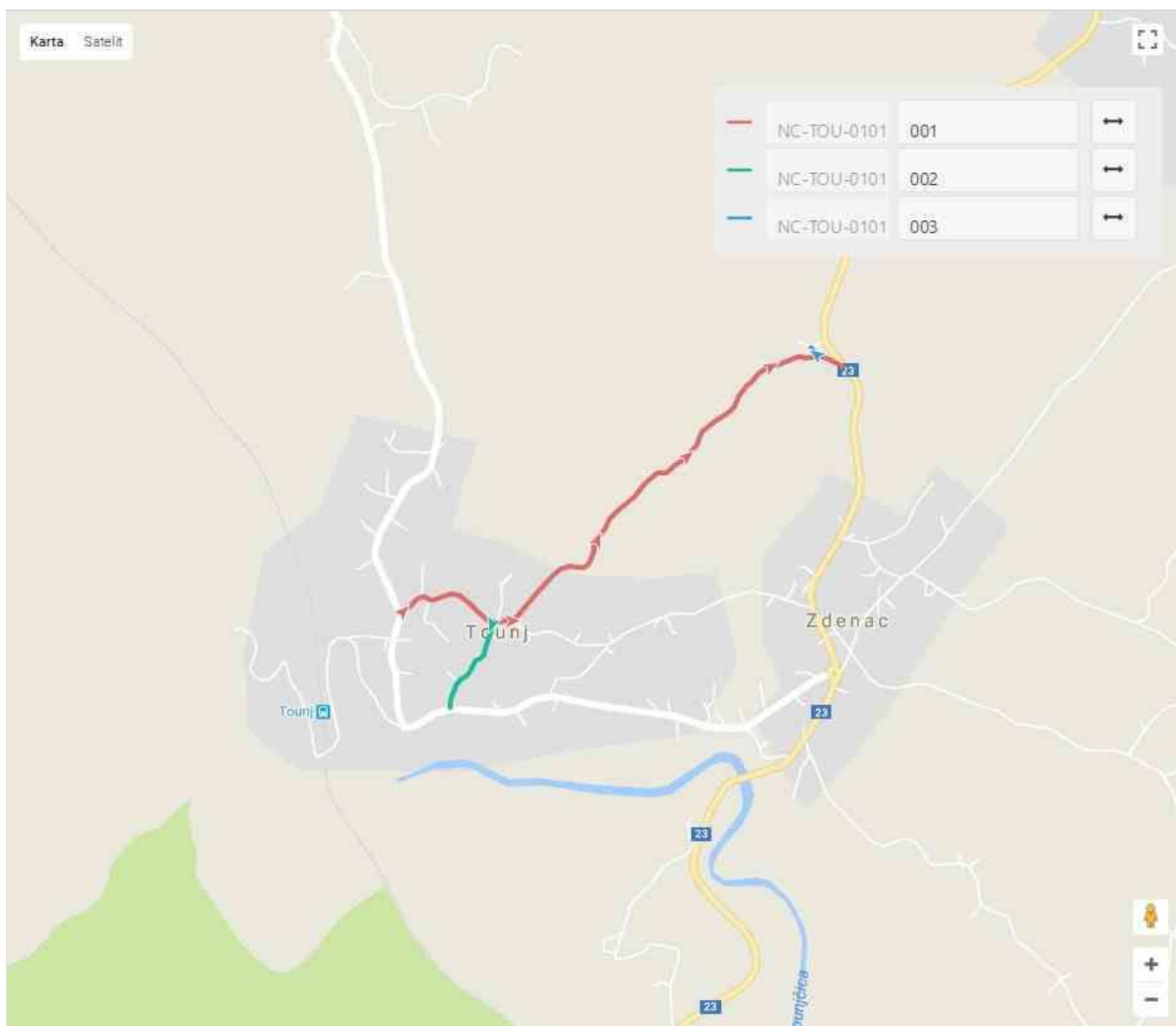


<b>Naziv:</b>	Zdenac - groblje - Zdenac
<b>Broj/oznaka ceste:</b>	NC-TOU-0101
<b>Kategorija ceste:</b>	Nerazvrstana

<b>Županija:</b>	Karlovačka
<b>Lokalna samouprava:</b>	Općina Tounj
<b>Mjesni odbor:</b>	Tounj
<b>Naselje:</b>	Zdenac - Tounj - Rebrovići
<b>Ulica/ulice:</b>	
<b>Mjesto pripravnosti:</b>	

<b>Duljina ceste - službeno:</b>	2,000
<b>Duljina ceste - GPS (km):</b>	1,849

<b>Prosječna visina - GPS (m):</b>	243,24
------------------------------------	--------

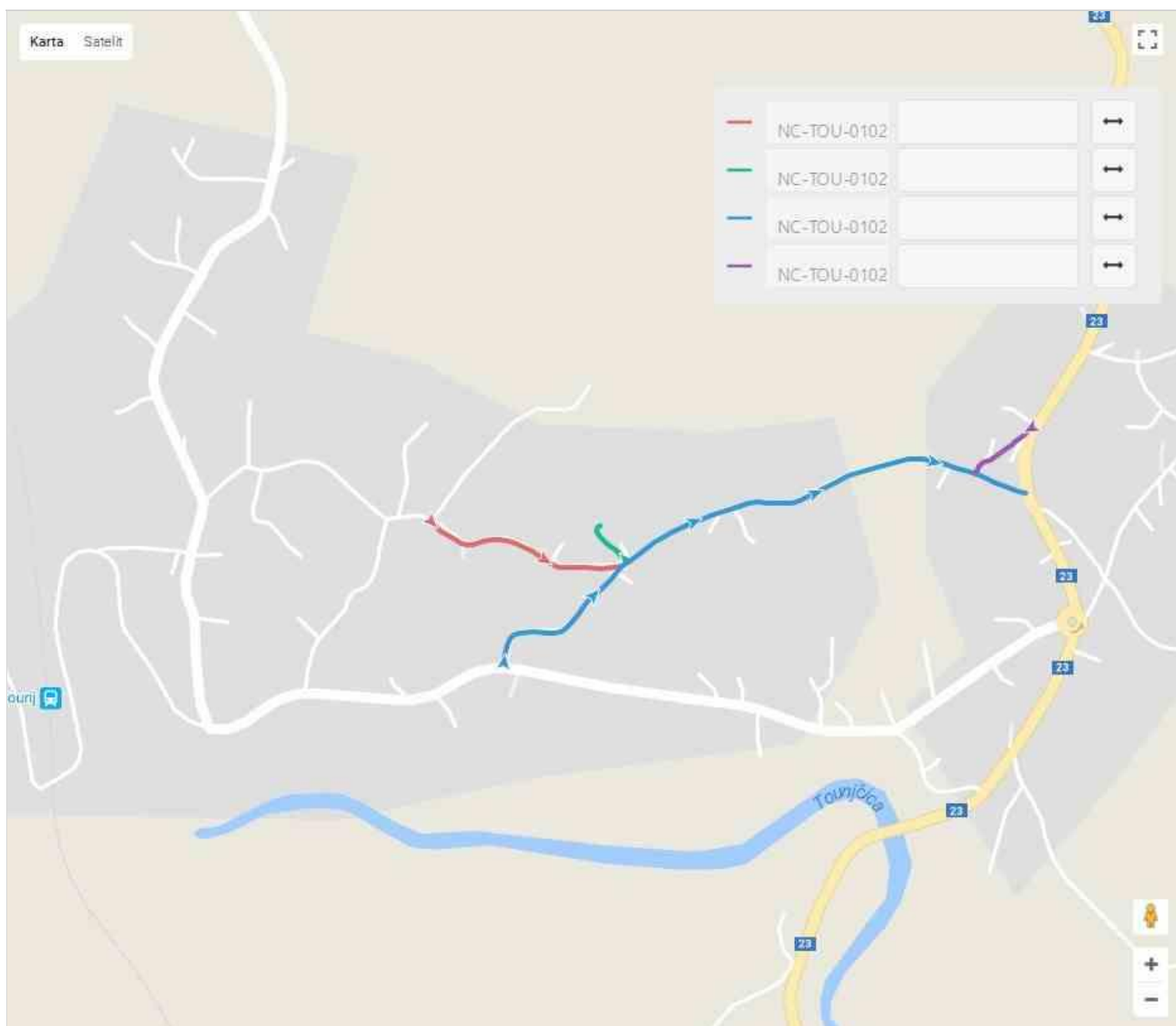


<b>Naziv:</b>	Ravnice - Drago Sopek - Gojak - Pavkovići
<b>Broj/oznaka ceste:</b>	NC-TOU-0102
<b>Kategorija ceste:</b>	Nerazvrstana

<b>Županija:</b>	Karlovačka
<b>Lokalna samouprava:</b>	Općina Tounj
<b>Mjesni odbor:</b>	Tounj
<b>Naselje:</b>	Zdenac - Tounj - Rebrovići
<b>Ulica/ulice:</b>	
<b>Mjesto pripravnosti:</b>	

<b>Duljina ceste - službeno:</b>	1,400
<b>Duljina ceste - GPS (km):</b>	1,248

<b>Prosječna visina - GPS (m):</b>	237,95
------------------------------------	--------

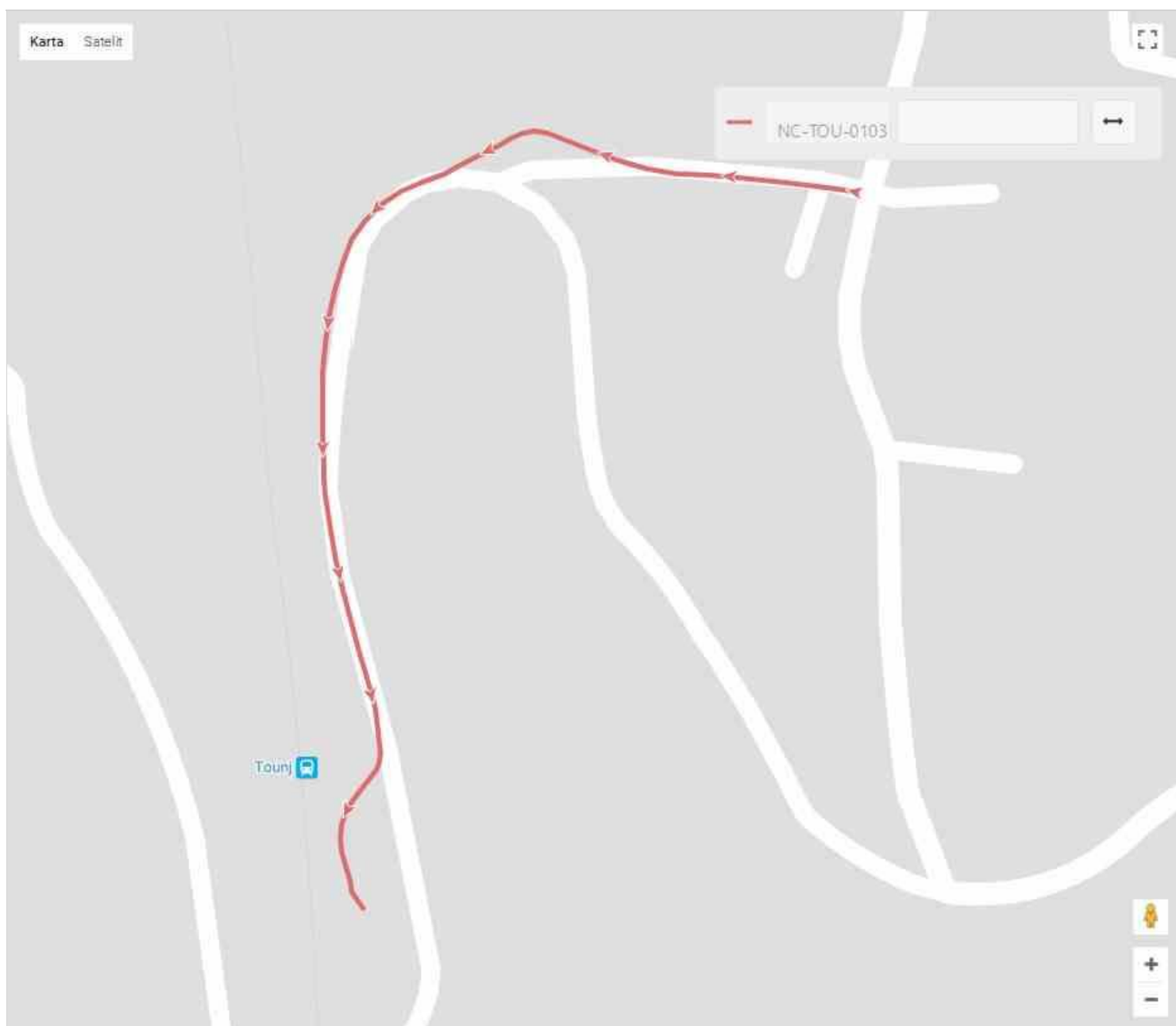


<b>Naziv:</b>	Cesta prema stanici
<b>Broj/oznaka ceste:</b>	NC-TOU-0103
<b>Kategorija ceste:</b>	Nerazvrstana

<b>Županija:</b>	Karlovačka
<b>Lokalna samouprava:</b>	Općina Tounj
<b>Mjesni odbor:</b>	Tounj
<b>Naselje:</b>	Zdenac - Tounj - Rebrovići
<b>Ulica/ulice:</b>	
<b>Mjesto pripravnosti:</b>	

<b>Duljina ceste - službeno:</b>	0,500
<b>Duljina ceste - GPS (km):</b>	0,414

<b>Prosječna visina - GPS (m):</b>	261,49
------------------------------------	--------

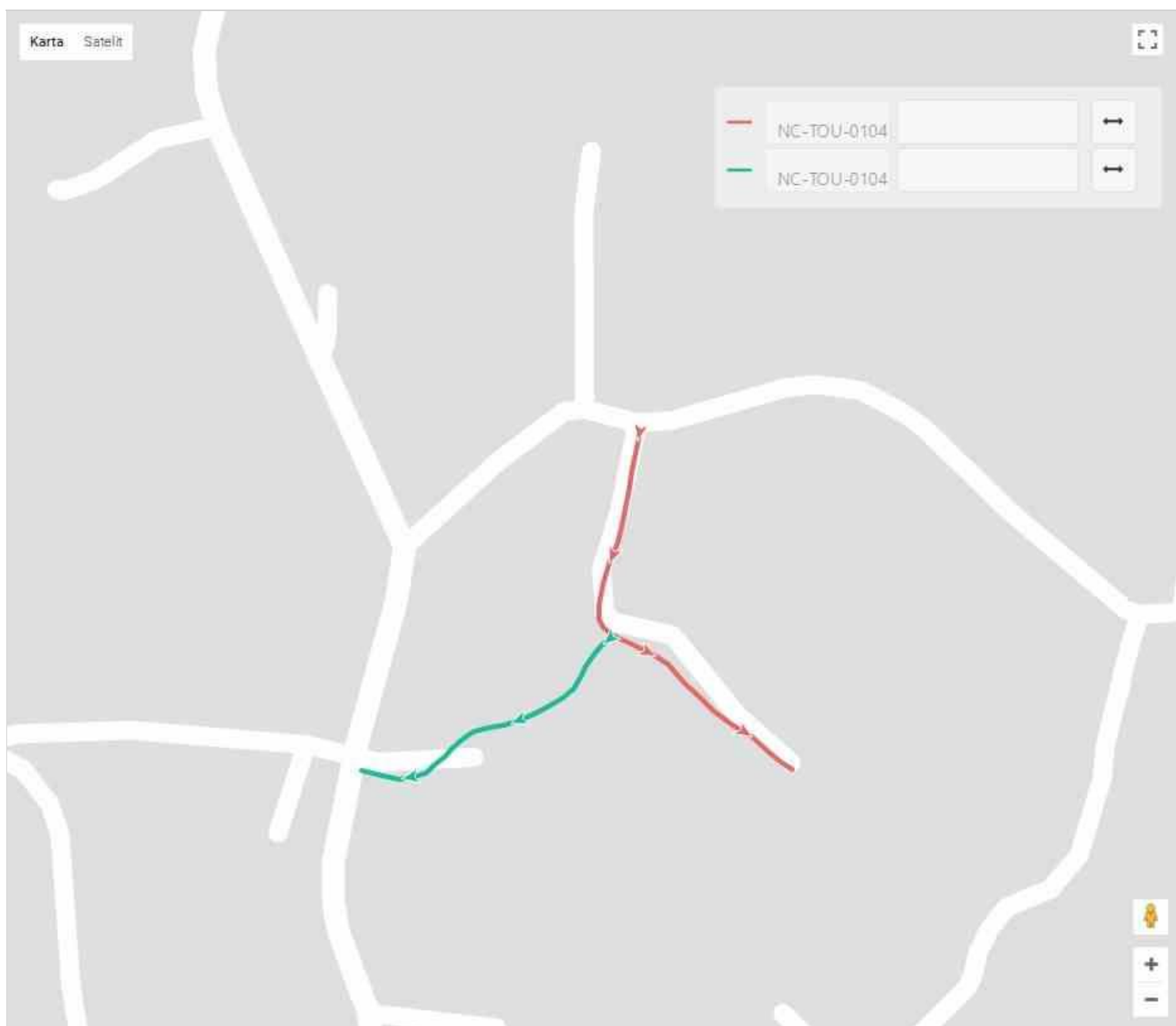


<b>Naziv:</b>	Salopeki - Medvedi - Ujdenice
<b>Broj/oznaka ceste:</b>	NC-TOU-0104
<b>Kategorija ceste:</b>	Nerazvrstana

<b>Županija:</b>	Karlovačka
<b>Lokalna samouprava:</b>	Općina Tounj
<b>Mjesni odbor:</b>	Tounj
<b>Naselje:</b>	Zdenac - Tounj - Rebrovići
<b>Ulica/ulice:</b>	
<b>Mjesto pripravnosti:</b>	

<b>Duljina ceste - službeno:</b>	1,000
<b>Duljina ceste - GPS (km):</b>	0,249

<b>Prosječna visina - GPS (m):</b>	248,18
------------------------------------	--------

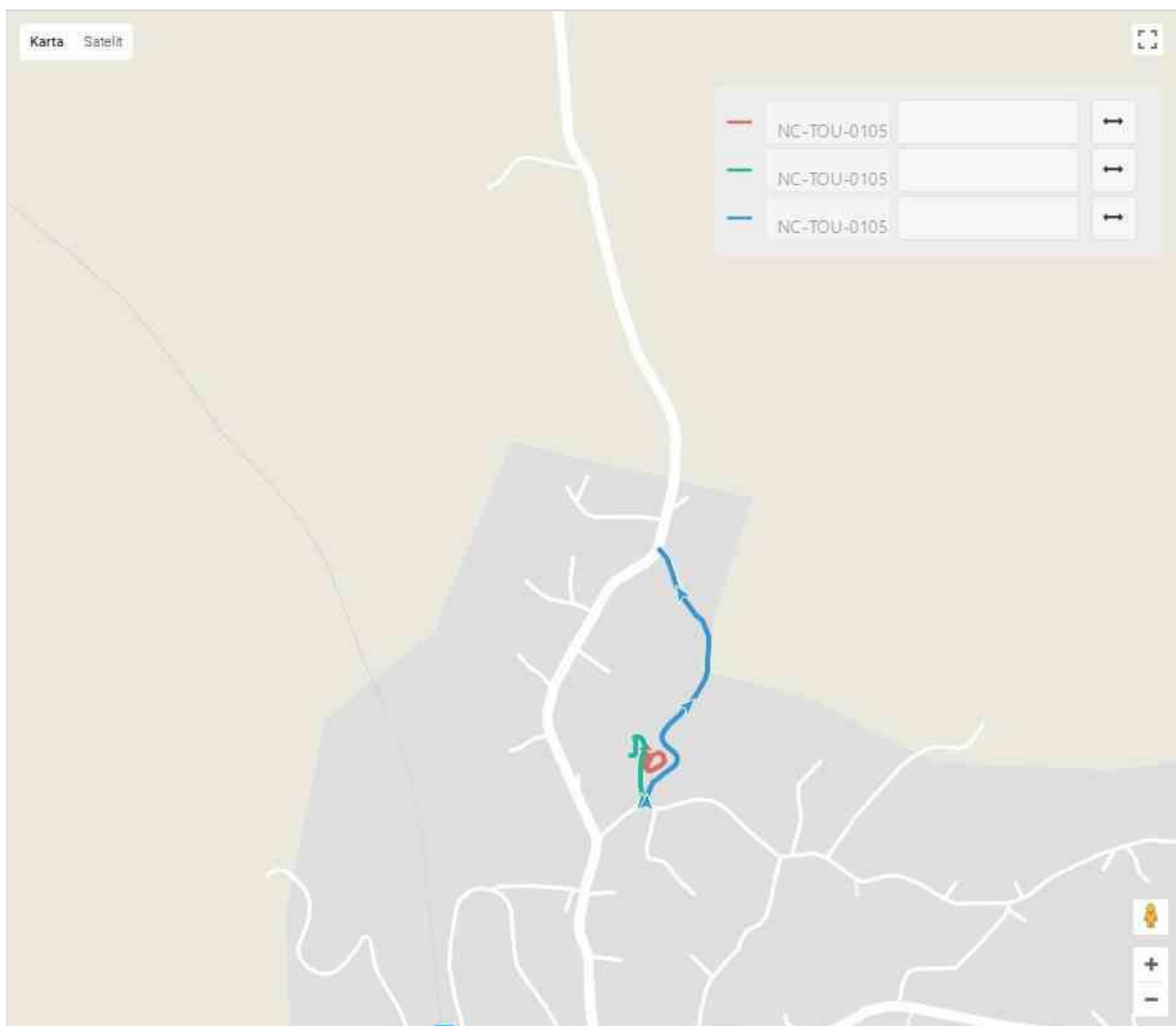


<b>Naziv:</b>	Crkva - Miko Pavković
<b>Broj/oznaka ceste:</b>	NC-TOU-0105
<b>Kategorija ceste:</b>	Nerazvrstana

<b>Županija:</b>	Karlovačka
<b>Lokalna samouprava:</b>	Općina Tounj
<b>Mjesni odbor:</b>	Tounj
<b>Naselje:</b>	Zdenac - Tounj - Rebrovići
<b>Ulica/ulice:</b>	
<b>Mjesto pripravnosti:</b>	

<b>Duljina ceste - službeno:</b>	1,000
<b>Duljina ceste - GPS (km):</b>	0,642

<b>Prosječna visina - GPS (m):</b>	247,03
------------------------------------	--------

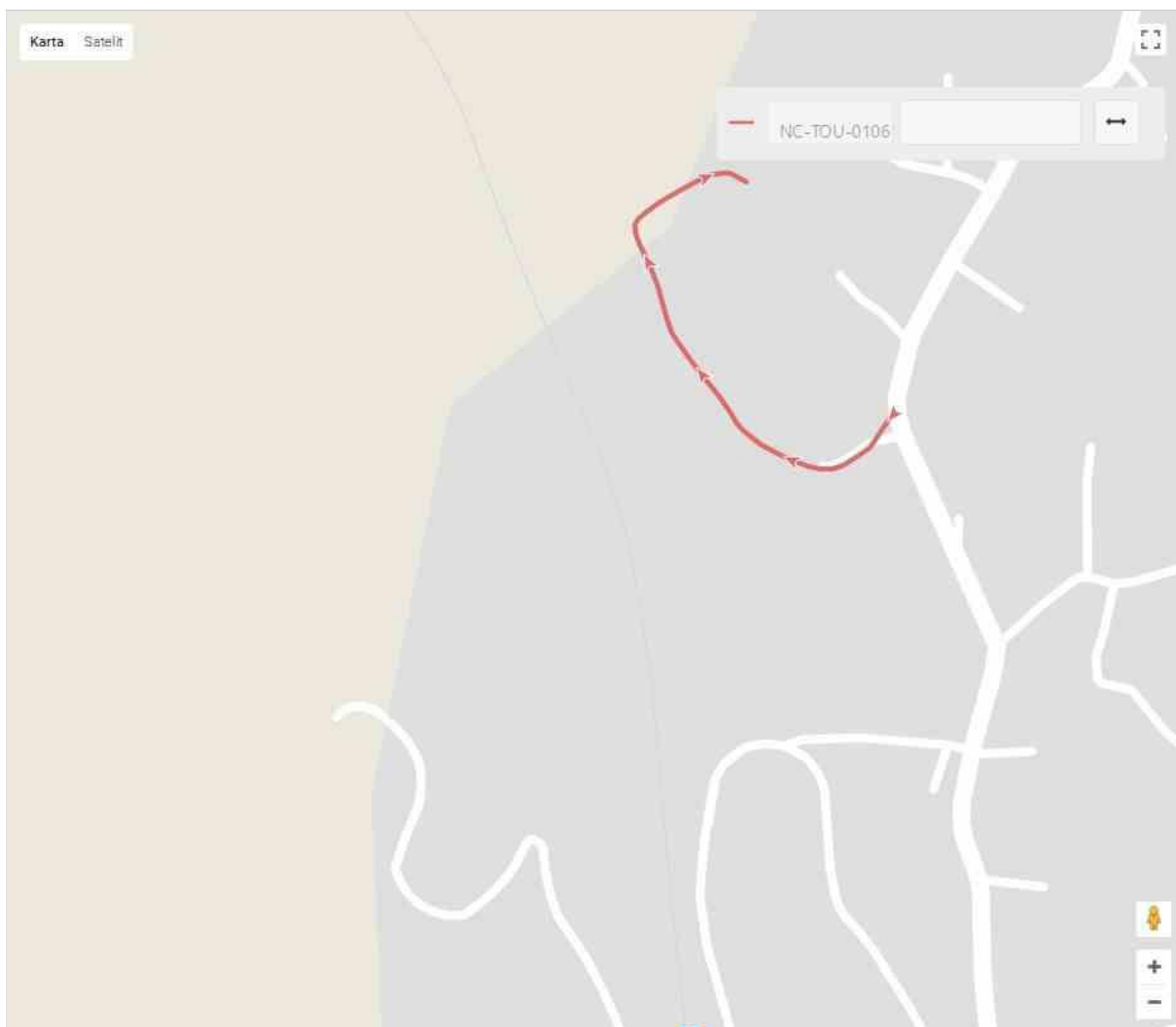


<b>Naziv:</b>	Cesta Neralići
<b>Broj/oznaka ceste:</b>	NC-TOU-0106
<b>Kategorija ceste:</b>	Nerazvrstana

<b>Županija:</b>	Karlovačka
<b>Lokalna samouprava:</b>	Općina Tounj
<b>Mjesni odbor:</b>	Tounj
<b>Naselje:</b>	Zdenac - Tounj - Rebrovići
<b>Ulica/ulice:</b>	
<b>Mjesto pripravnosti:</b>	

<b>Duljina ceste - službeno:</b>	0,300
<b>Duljina ceste - GPS (km):</b>	0,366

<b>Prosječna visina - GPS (m):</b>	255,51
------------------------------------	--------

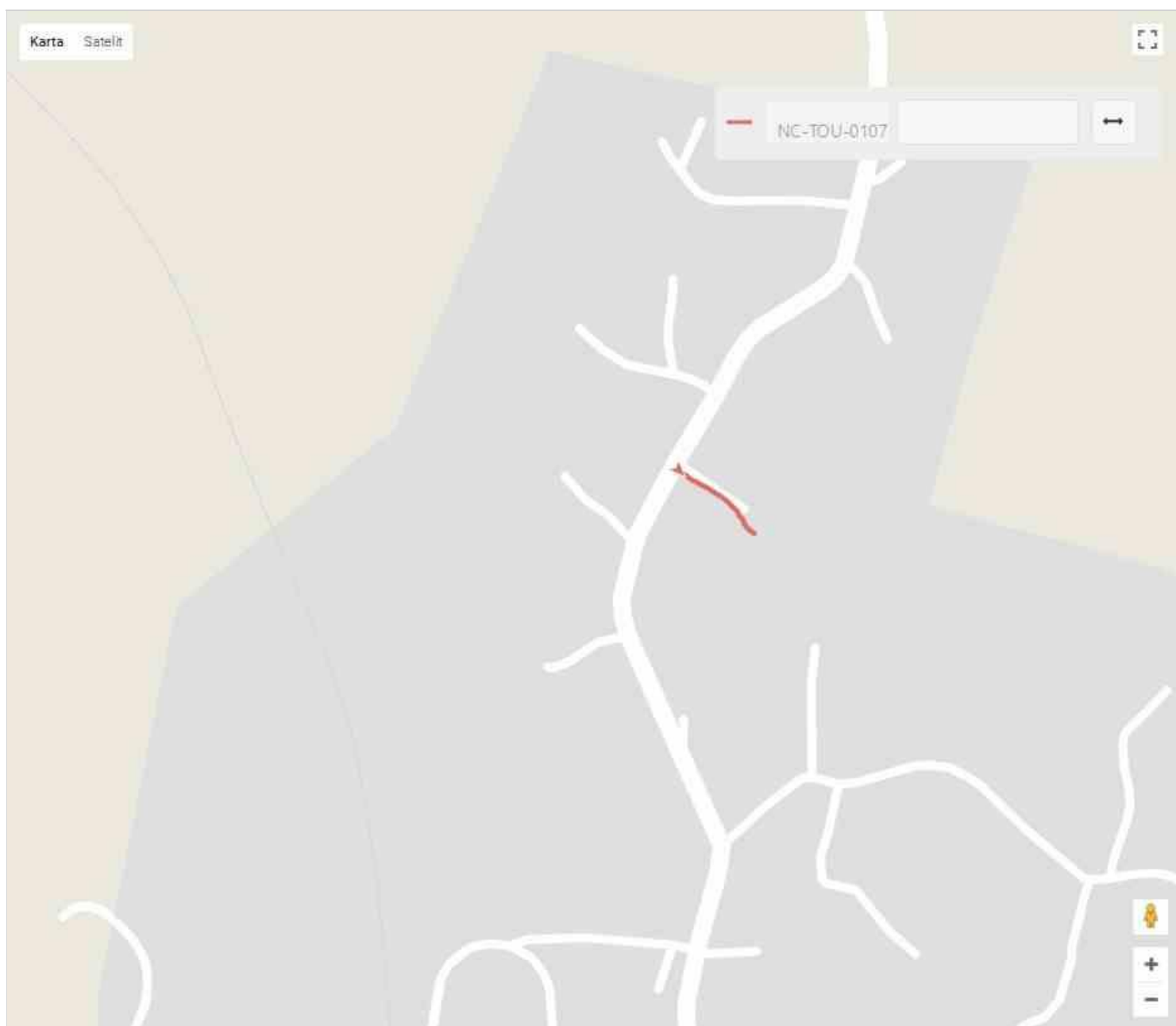


<b>Naziv:</b>	Cesta Zoretići
<b>Broj/oznaka ceste:</b>	NC-TOU-0107
<b>Kategorija ceste:</b>	Nerazvrstana

<b>Županija:</b>	Karlovačka
<b>Lokalna samouprava:</b>	Općina Tounj
<b>Mjesni odbor:</b>	Tounj
<b>Naselje:</b>	Zdenac - Tounj - Rebrovići
<b>Ulica/ulice:</b>	
<b>Mjesto pripravnosti:</b>	

<b>Duljina ceste - službeno:</b>	0,200
<b>Duljina ceste - GPS (km):</b>	0,068

<b>Prosječna visina - GPS (m):</b>	249,59
------------------------------------	--------

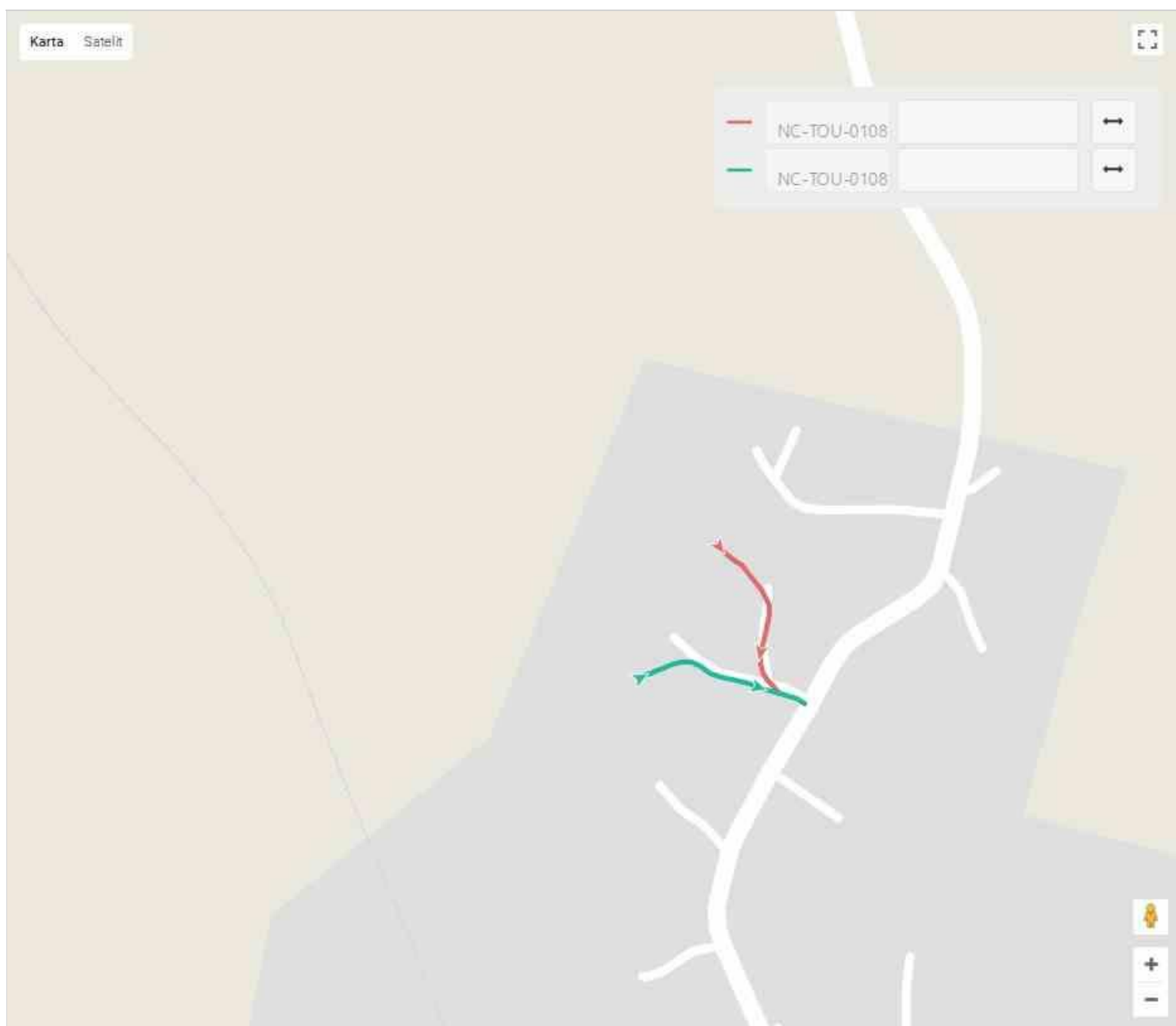


<b>Naziv:</b>	Cesta Draškovići, Meašić
<b>Broj/oznaka ceste:</b>	NC-TOU-0108
<b>Kategorija ceste:</b>	Nerazvrstana

<b>Županija:</b>	Karlovačka
<b>Lokalna samouprava:</b>	Općina Tounj
<b>Mjesni odbor:</b>	Tounj
<b>Naselje:</b>	Zdenac - Tounj - Rebrovići
<b>Ulica/ulice:</b>	
<b>Mjesto pripravnosti:</b>	

<b>Duljina ceste - službeno:</b>	0,400
<b>Duljina ceste - GPS (km):</b>	0,235

<b>Prosječna visina - GPS (m):</b>	250,39
------------------------------------	--------

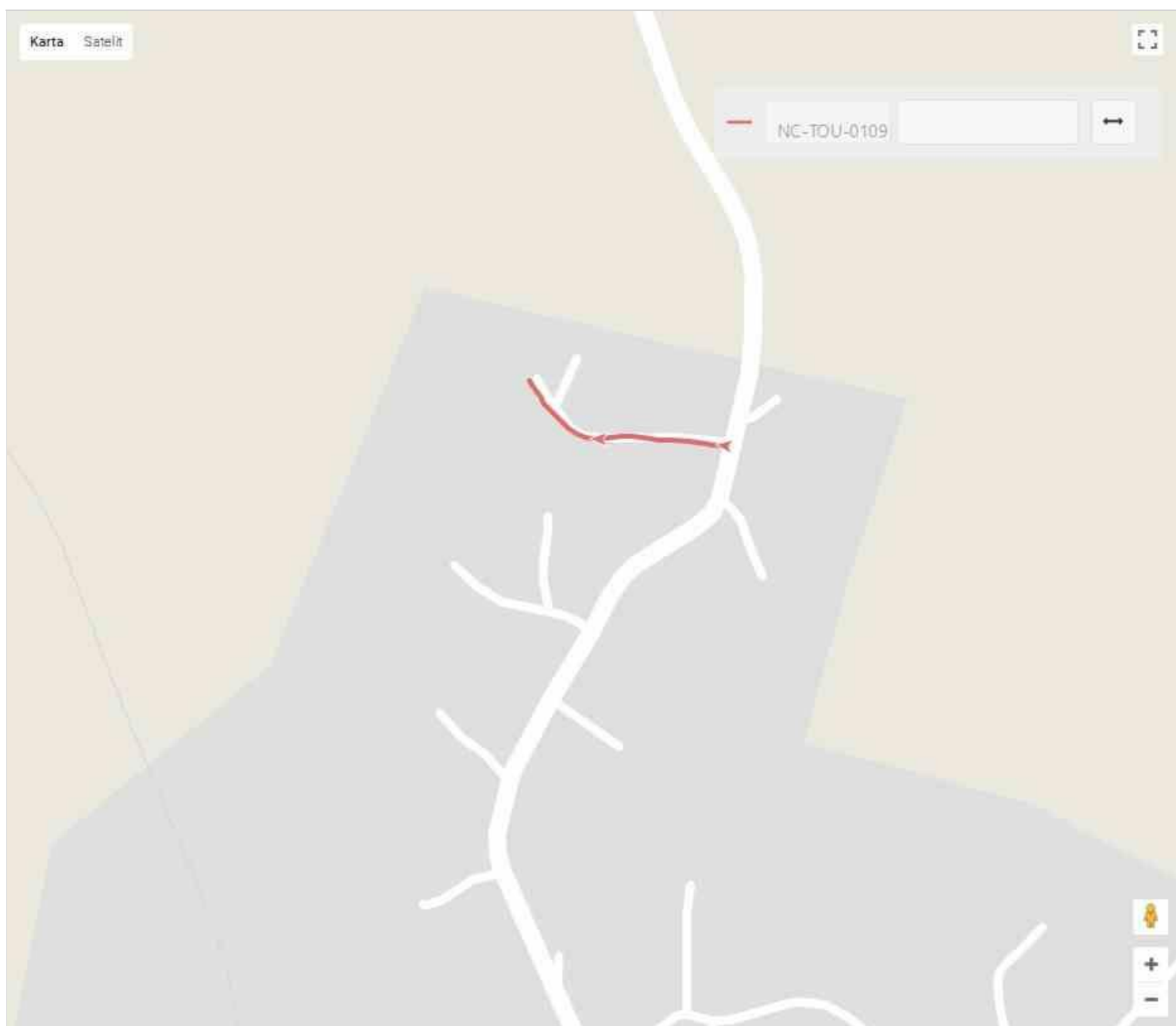


<b>Naziv:</b>	Cesta Diković
<b>Broj/oznaka ceste:</b>	NC-TOU-0109
<b>Kategorija ceste:</b>	Nerazvrstana

<b>Županija:</b>	Karlovačka
<b>Lokalna samouprava:</b>	Općina Tounj
<b>Mjesni odbor:</b>	Tounj
<b>Naselje:</b>	Zdenac - Tounj - Rebrovići
<b>Ulica/ulice:</b>	
<b>Mjesto pripravnosti:</b>	

<b>Duljina ceste - službeno:</b>	0,400
<b>Duljina ceste - GPS (km):</b>	0,150

<b>Prosječna visina - GPS (m):</b>	246,85
------------------------------------	--------

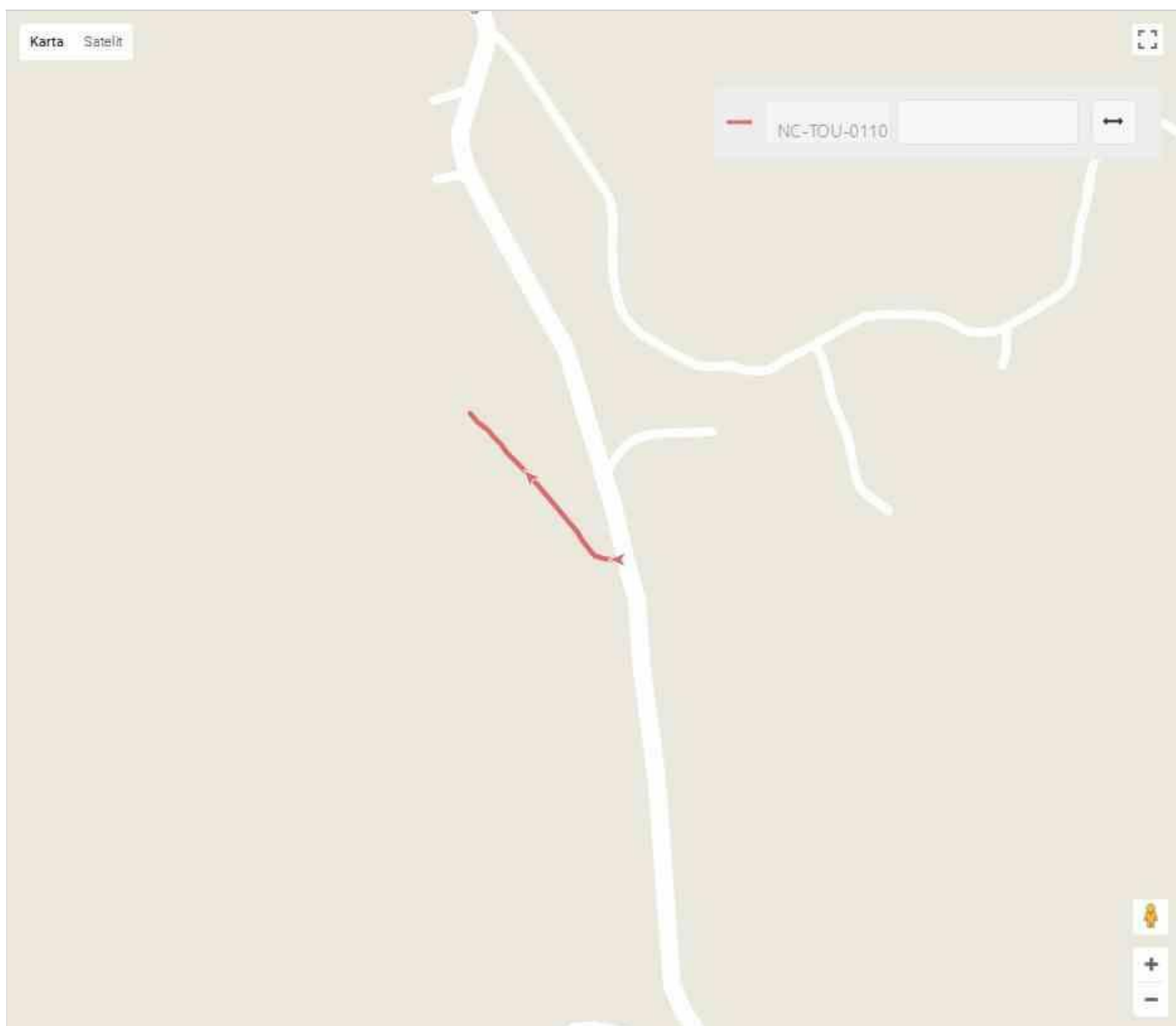


<b>Naziv:</b>	Gerovo Katići
<b>Broj/oznaka ceste:</b>	NC-TOU-0110
<b>Kategorija ceste:</b>	Nerazvrstana

<b>Županija:</b>	Karlovačka
<b>Lokalna samouprava:</b>	Općina Tounj
<b>Mjesni odbor:</b>	Tounj
<b>Naselje:</b>	Gerovo Tounjsko
<b>Ulica/ulice:</b>	
<b>Mjesto pripravnosti:</b>	

<b>Duljina ceste - službeno:</b>	0,500
<b>Duljina ceste - GPS (km):</b>	0,144

<b>Prosječna visina - GPS (m):</b>	232,93
------------------------------------	--------

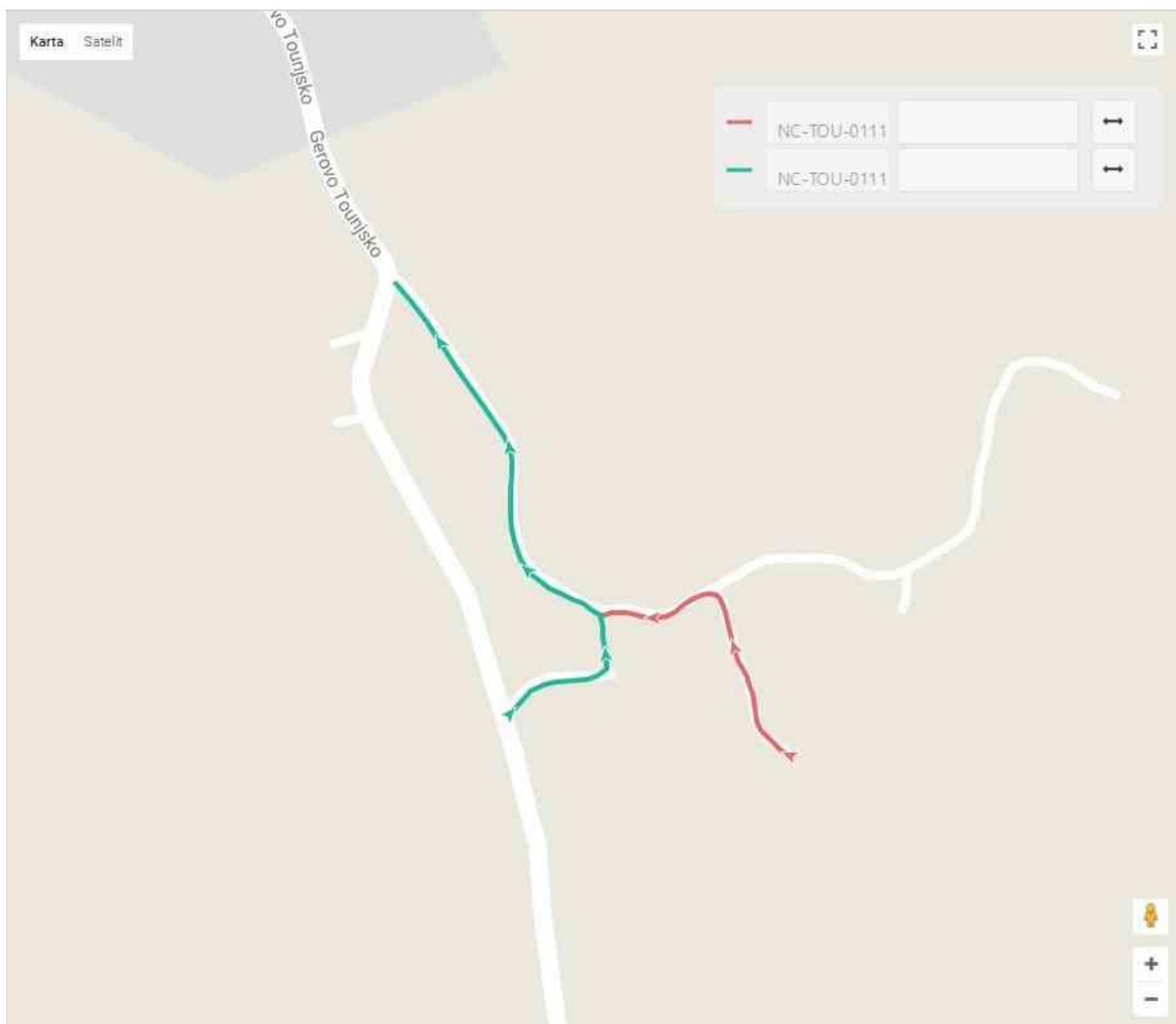


<b>Naziv:</b>	Branko Juraić
<b>Broj/oznaka ceste:</b>	NC-TOU-0111
<b>Kategorija ceste:</b>	Nerazvrstana

<b>Županija:</b>	Karlovačka
<b>Lokalna samouprava:</b>	Općina Tounj
<b>Mjesni odbor:</b>	Tounj
<b>Naselje:</b>	Gerovo Tounjsko
<b>Ulica/ulice:</b>	
<b>Mjesto pripravnosti:</b>	

<b>Duljina ceste - službeno:</b>	0,400
<b>Duljina ceste - GPS (km):</b>	0,593

<b>Prosječna visina - GPS (m):</b>	240,06
------------------------------------	--------

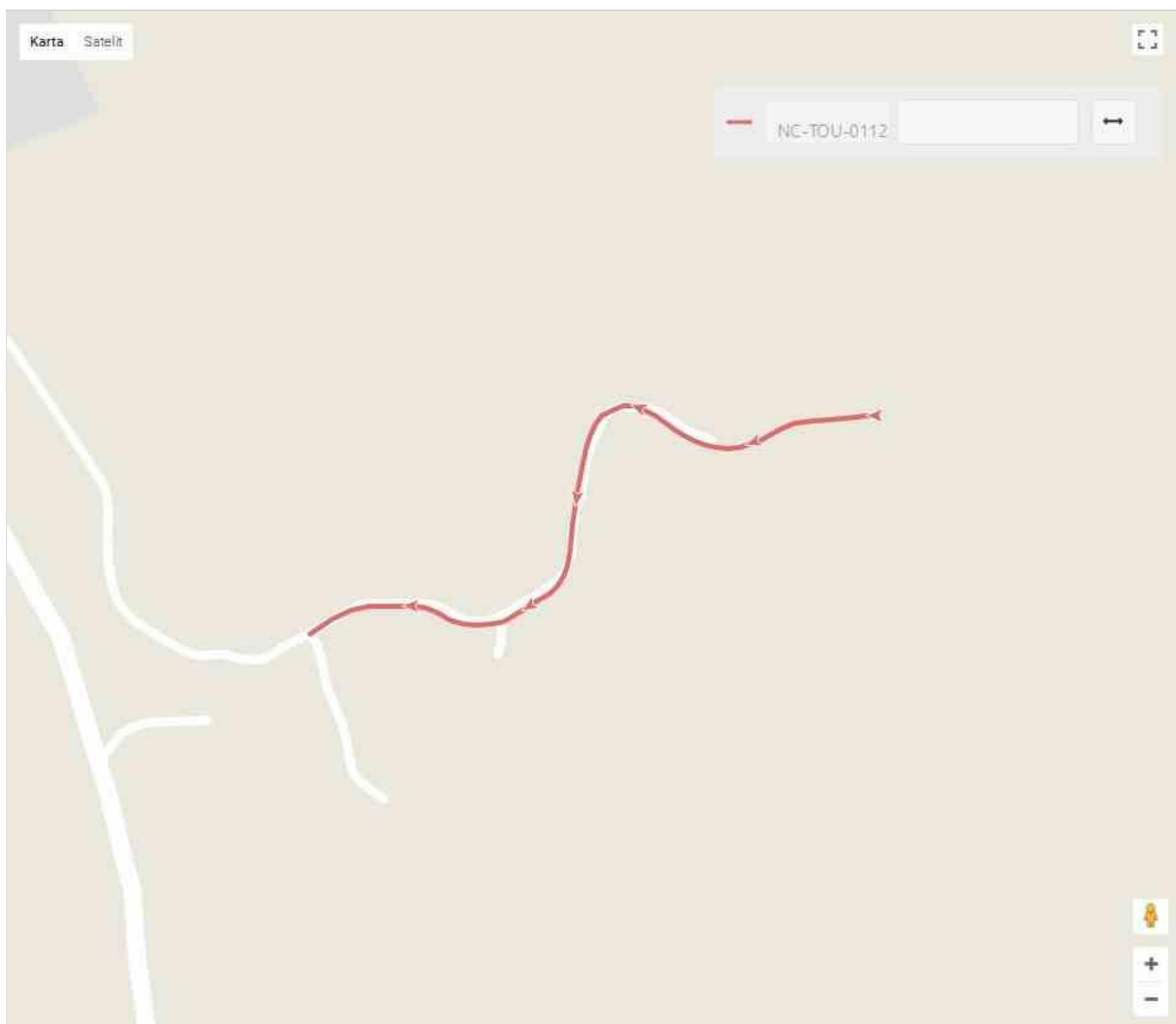


<b>Naziv:</b>	Gerovo Juraići
<b>Broj/oznaka ceste:</b>	NC-TOU-0112
<b>Kategorija ceste:</b>	Nerazvrstana

<b>Županija:</b>	Karlovačka
<b>Lokalna samouprava:</b>	Općina Tounj
<b>Mjesni odbor:</b>	Tounj
<b>Naselje:</b>	Gerovo Tounjsko
<b>Ulica/ulice:</b>	
<b>Mjesto pripravnosti:</b>	

<b>Duljina ceste - službeno:</b>	1,000
<b>Duljina ceste - GPS (km):</b>	0,494

<b>Prosječna visina - GPS (m):</b>	249,07
------------------------------------	--------



<b>Naziv:</b>	Dubravka - Popić
<b>Broj/oznaka ceste:</b>	NC-TOU-0113
<b>Kategorija ceste:</b>	Nerazvrstana

<b>Županija:</b>	Karlovačka
<b>Lokalna samouprava:</b>	Općina Tounj
<b>Mjesni odbor:</b>	Tounj
<b>Naselje:</b>	Gerovo Tounjsko
<b>Ulica/ulice:</b>	
<b>Mjesto pripravnosti:</b>	

<b>Duljina ceste - službeno:</b>	1,000
<b>Duljina ceste - GPS (km):</b>	0,188

<b>Prosječna visina - GPS (m):</b>	243,01
------------------------------------	--------



<b>Naziv:</b>	Skočić - Oštarčević
<b>Broj/oznaka ceste:</b>	NC-TOU-0114
<b>Kategorija ceste:</b>	Nerazvrstana

<b>Županija:</b>	Karlovačka
<b>Lokalna samouprava:</b>	Općina Tounj
<b>Mjesni odbor:</b>	Tounj
<b>Naselje:</b>	Gerovo Tounjsko
<b>Ulica/ulice:</b>	
<b>Mjesto pripravnosti:</b>	

<b>Duljina ceste - službeno:</b>	1,000
<b>Duljina ceste - GPS (km):</b>	0,538

<b>Prosječna visina - GPS (m):</b>	241,48
------------------------------------	--------



## Karlovačka -> Općina Tounj -> Zdenac

	Naziv	Broj/oznaka ceste	Duljina dionice - GPS (km)	Prosječna nadmorska visina (m)
	Zdenac - Capani	NC-TOU-0201	4,751	248,89
	Relja - Motorola	NC-TOU-0202	0,124	234,07
	Ivan Relja	NC-TOU-0203	0,056	246,53
	Mlinari - Brletiči	NC-TOU-0204	0,421	241,06
	Branko Strojarić	NC-TOU-0205	0,074	249,63
	Juraići	NC-TOU-0206	0,650	250,77
	Franje policajac - Stevo	NC-TOU-0207	0,337	255,64
	Jukoći	NC-TOU-0208	0,240	243,84
	Babini - Capani	NC-TOU-0209	0,150	247,28
	Ivan Sivko	NC-TOU-0210	0,117	244,44
	Mićkan	NC-TOU-0211	0,215	268,94
	Matešići	NC-TOU-0212	0,786	240,47
	Cesta Franjićak	NC-TOU-0213	0,199	228,80
	Cesta Davor Bebin	NC-TOU-0214	0,196	233,91
	CEsta Gračanin, Grčar, Mirjana Sopek	NC-TOU-0215	0,105	236,68
	Cesta Linije - Zuhdija - Jure	NC-TOU-0216	0,349	232,59
	Mate Strojarić - Petrova Draga	NC-TOU-0217	1,971	257,19
	Okoći	NC-TOU-0218	0,516	267,71
	Jukani, Vujica, Bedi	NC-TOU-0219	0,531	242,23
	TRafostanica iza spomenika - Polovaja	NC-TOU-0220	0,130	231,59
	Stanišići - Potok	NC-TOU-0221	1,197	266,22
	Matići, Kolenčina Jožina	NC-TOU-0222	0,997	227,83
	Kalan, Skočić	NC-TOU-0223	2,002	265,06
	Vidoš	NC-TOU-0224	0,585	237,85
	Franjica	NC-TOU-0225	1,017	232,80
	Maćokan - Mičula	NC-TOU-0238	0,517	253,04
	Zdenac Filipovići orljak	NC-TOU-0239	3,109	252,85
	Potok Tounjski	NC-TOU-0240	2,313	232,10
	Zdenac rotor, Tounj željeznička stanica	NC-TOU-0241	1,475	230,55
			<b>25,130</b>	<b>247,23</b>

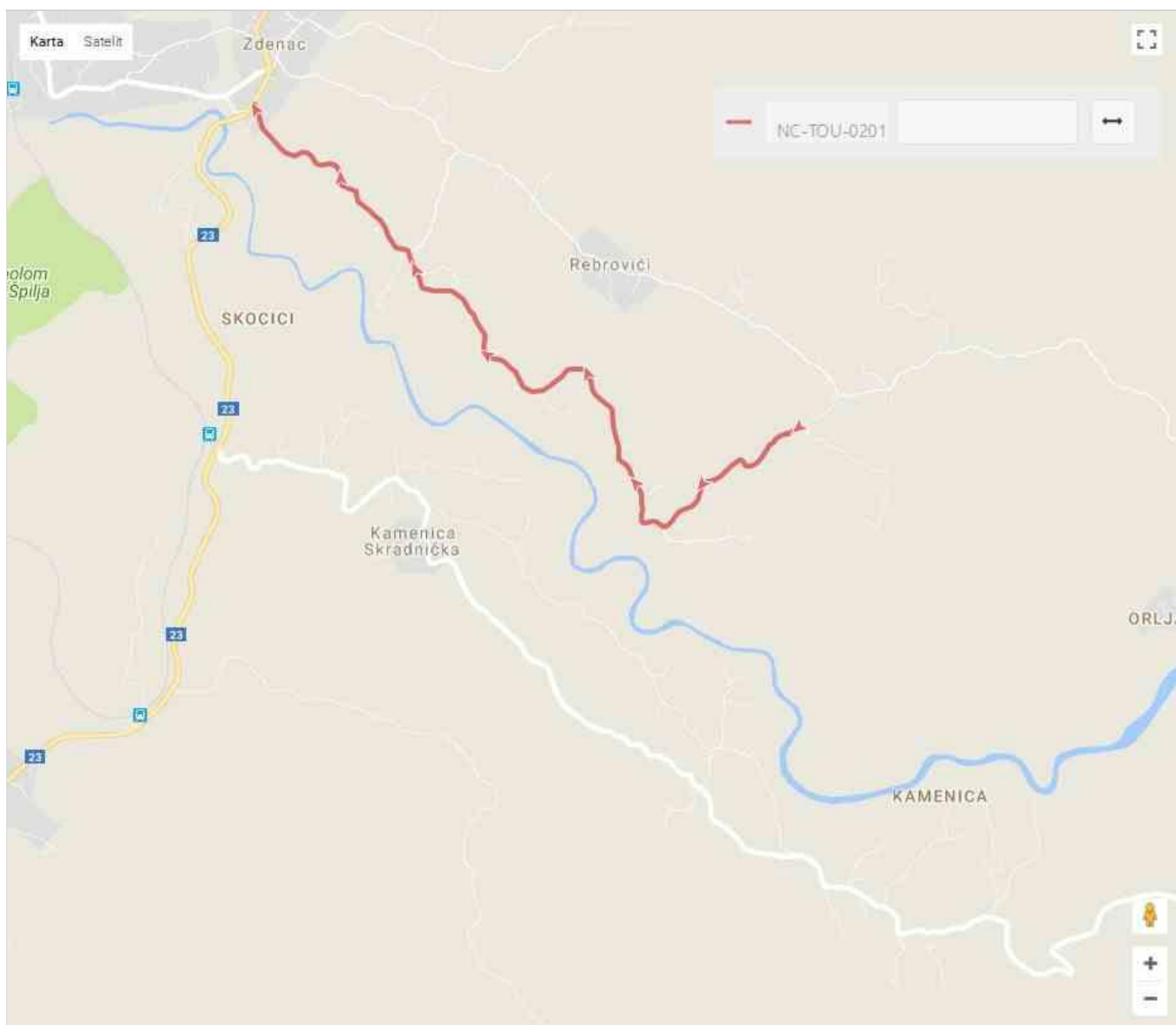


<b>Naziv:</b>	Zdenac - Capani
<b>Broj/oznaka ceste:</b>	NC-TOU-0201
<b>Kategorija ceste:</b>	Nerazvrstana

<b>Županija:</b>	Karlovačka
<b>Lokalna samouprava:</b>	Općina Tounj
<b>Mjesni odbor:</b>	Zdenac
<b>Naselje:</b>	Zdenac - Tounj - Rebrovići
<b>Ulica/ulice:</b>	
<b>Mjesto pripravnosti:</b>	

<b>Duljina ceste - službeno:</b>	9,000
<b>Duljina ceste - GPS (km):</b>	4,751

<b>Prosječna visina - GPS (m):</b>	248,89
------------------------------------	--------

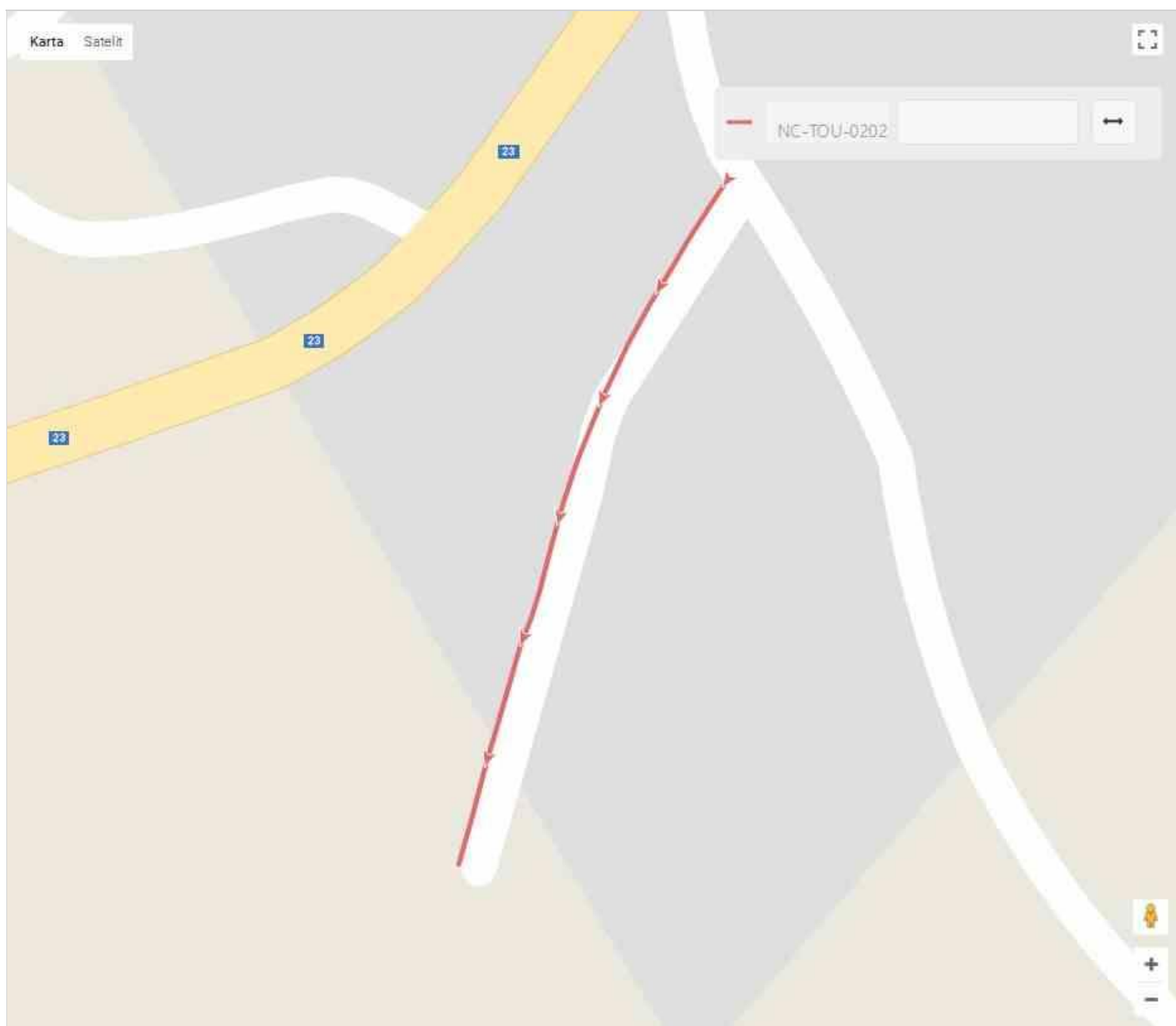


<b>Naziv:</b>	Relja - Motorola
<b>Broj/oznaka ceste:</b>	NC-TOU-0202
<b>Kategorija ceste:</b>	Nerazvrstana

<b>Županija:</b>	Karlovačka
<b>Lokalna samouprava:</b>	Općina Tounj
<b>Mjesni odbor:</b>	Zdenac
<b>Naselje:</b>	Zdenac - Tounj - Rebrovići
<b>Ulica/ulice:</b>	
<b>Mjesto pripravnosti:</b>	

<b>Duljina ceste - službeno:</b>	0,400
<b>Duljina ceste - GPS (km):</b>	0,124

<b>Prosječna visina - GPS (m):</b>	234,07
------------------------------------	--------

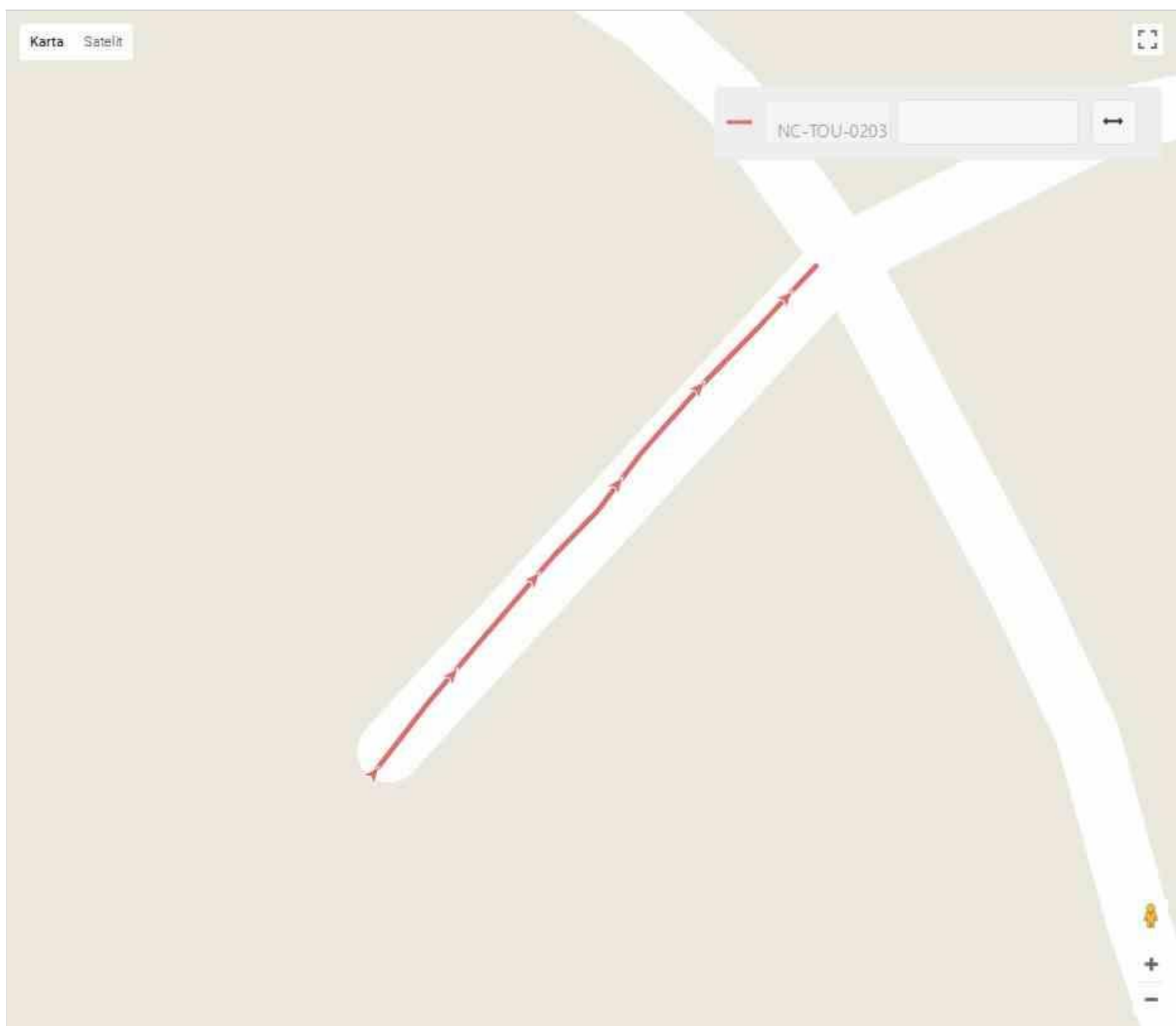


<b>Naziv:</b>	Ivan Relja
<b>Broj/oznaka ceste:</b>	NC-TOU-0203
<b>Kategorija ceste:</b>	Nerazvrstana

<b>Županija:</b>	Karlovačka
<b>Lokalna samouprava:</b>	Općina Tounj
<b>Mjesni odbor:</b>	Zdenac
<b>Naselje:</b>	Zdenac - Tounj - Rebrovići
<b>Ulica/ulice:</b>	
<b>Mjesto pripravnosti:</b>	

<b>Duljina ceste - službeno:</b>	0,200
<b>Duljina ceste - GPS (km):</b>	0,056

<b>Prosječna visina - GPS (m):</b>	246,53
------------------------------------	--------

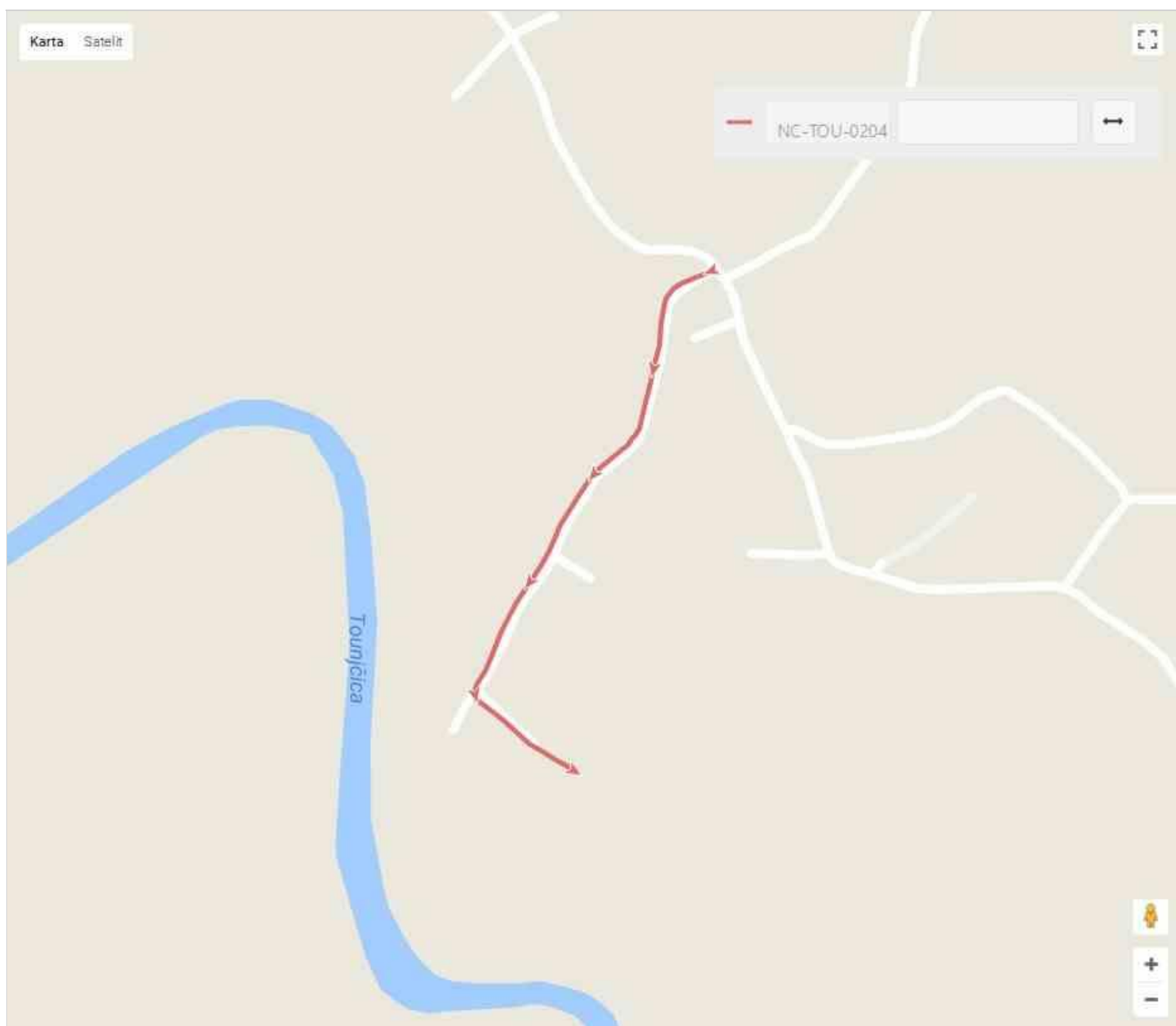


<b>Naziv:</b>	Mlinari - Brletići
<b>Broj/oznaka ceste:</b>	NC-TOU-0204
<b>Kategorija ceste:</b>	Nerazvrstana

<b>Županija:</b>	Karlovačka
<b>Lokalna samouprava:</b>	Općina Tounj
<b>Mjesni odbor:</b>	Zdenac
<b>Naselje:</b>	Zdenac - Tounj - Rebrovići
<b>Ulica/ulice:</b>	
<b>Mjesto pripravnosti:</b>	

<b>Duljina ceste - službeno:</b>	0,600
<b>Duljina ceste - GPS (km):</b>	0,421

<b>Prosječna visina - GPS (m):</b>	241,06
------------------------------------	--------

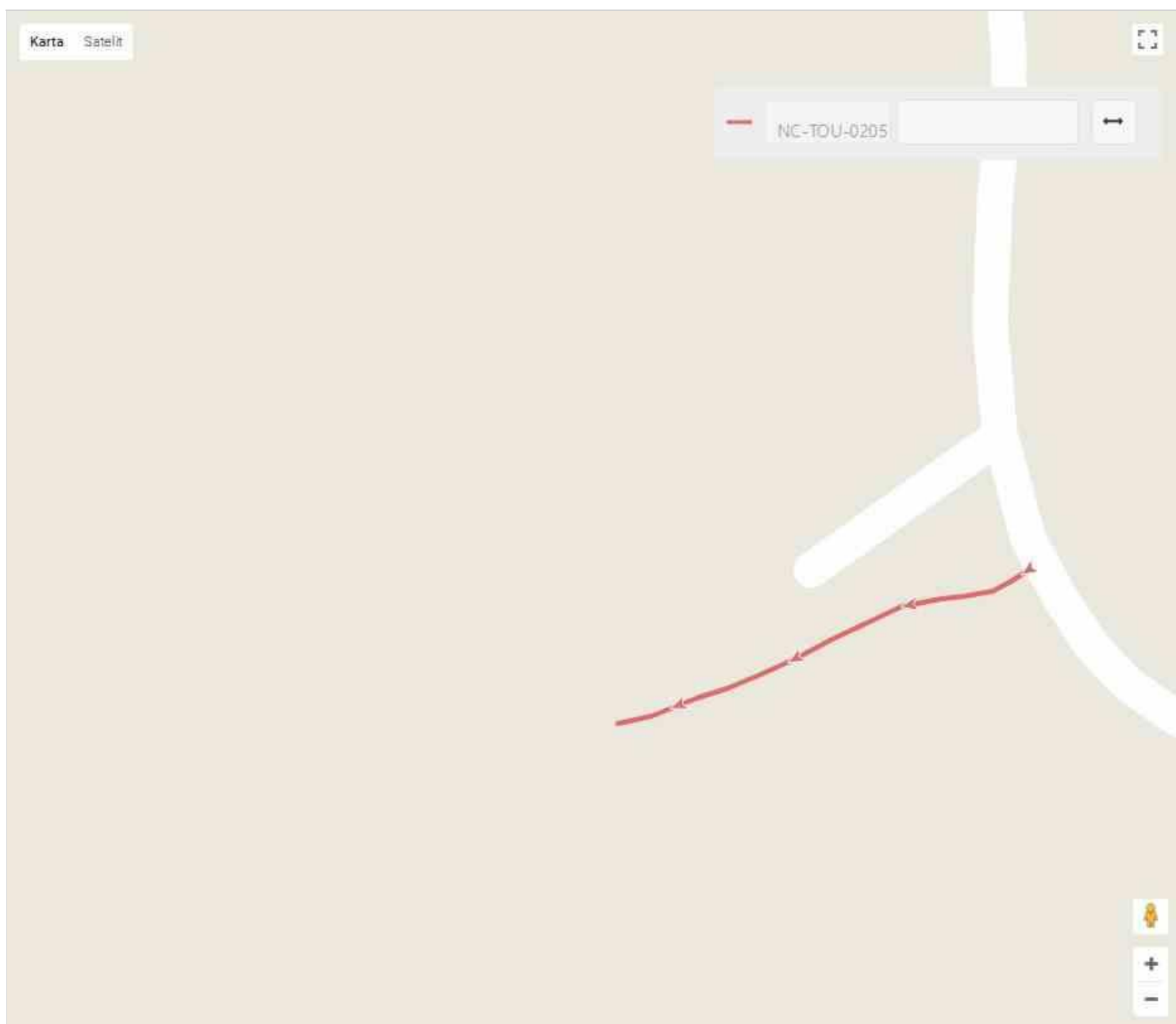


<b>Naziv:</b>	Branko Stojar
<b>Broj/oznaka ceste:</b>	NC-TOU-0205
<b>Kategorija ceste:</b>	Nerazvrstana

<b>Županija:</b>	Karlovačka
<b>Lokalna samouprava:</b>	Općina Tounj
<b>Mjesni odbor:</b>	Zdenac
<b>Naselje:</b>	Zdenac - Tounj - Rebrovići
<b>Ulica/ulice:</b>	
<b>Mjesto pripravnosti:</b>	

<b>Duljina ceste - službeno:</b>	0,200
<b>Duljina ceste - GPS (km):</b>	0,074

<b>Prosječna visina - GPS (m):</b>	249,63
------------------------------------	--------

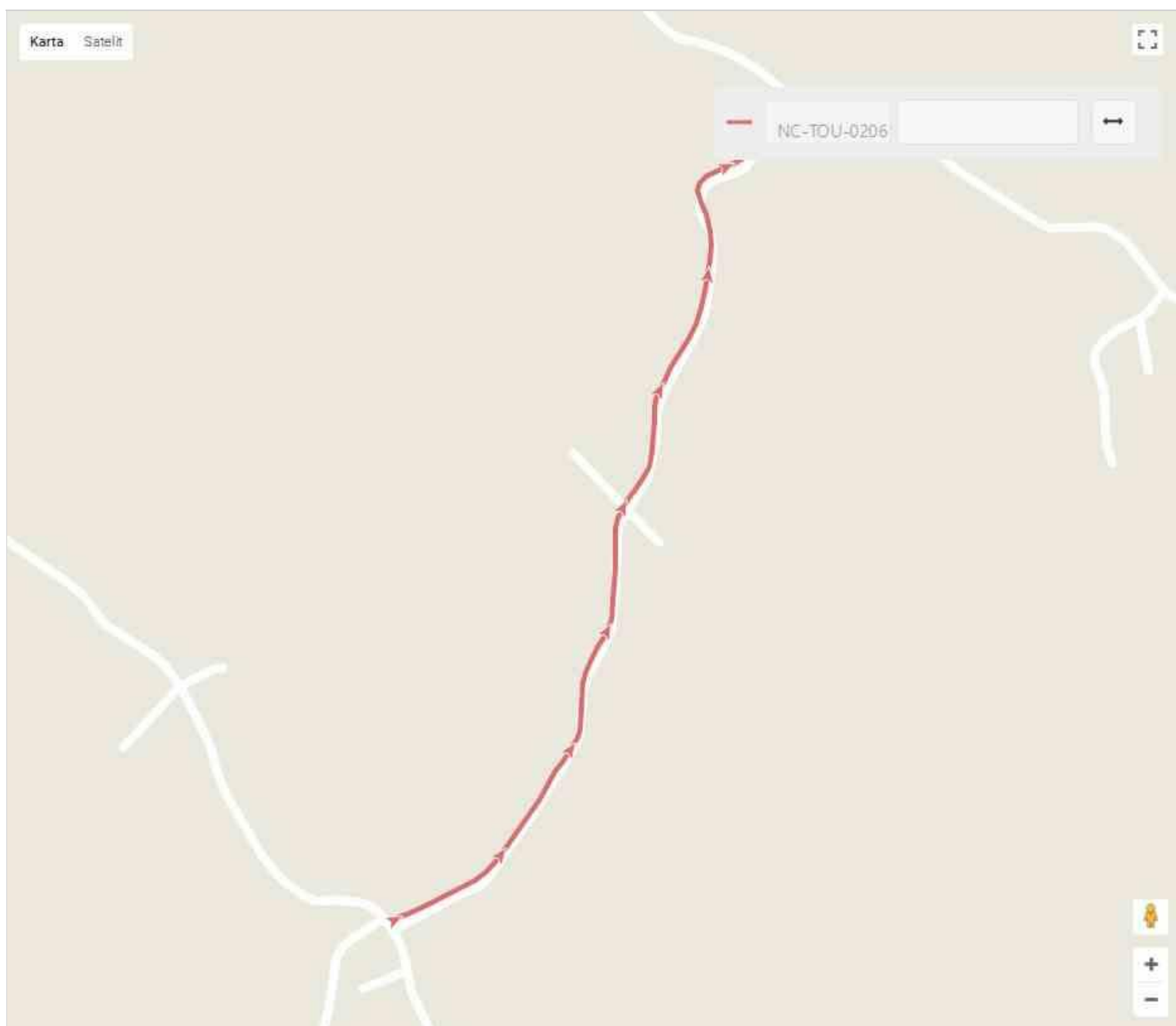


<b>Naziv:</b>	Juraići
<b>Broj/oznaka ceste:</b>	NC-TOU-0206
<b>Kategorija ceste:</b>	Nerazvrstana

<b>Županija:</b>	Karlovačka
<b>Lokalna samouprava:</b>	Općina Tounj
<b>Mjesni odbor:</b>	Zdenac
<b>Naselje:</b>	Zdenac - Tounj - Rebrovići
<b>Ulica/ulice:</b>	
<b>Mjesto pripravnosti:</b>	

<b>Duljina ceste - službeno:</b>	0,600
<b>Duljina ceste - GPS (km):</b>	0,650

<b>Prosječna visina - GPS (m):</b>	250,77
------------------------------------	--------

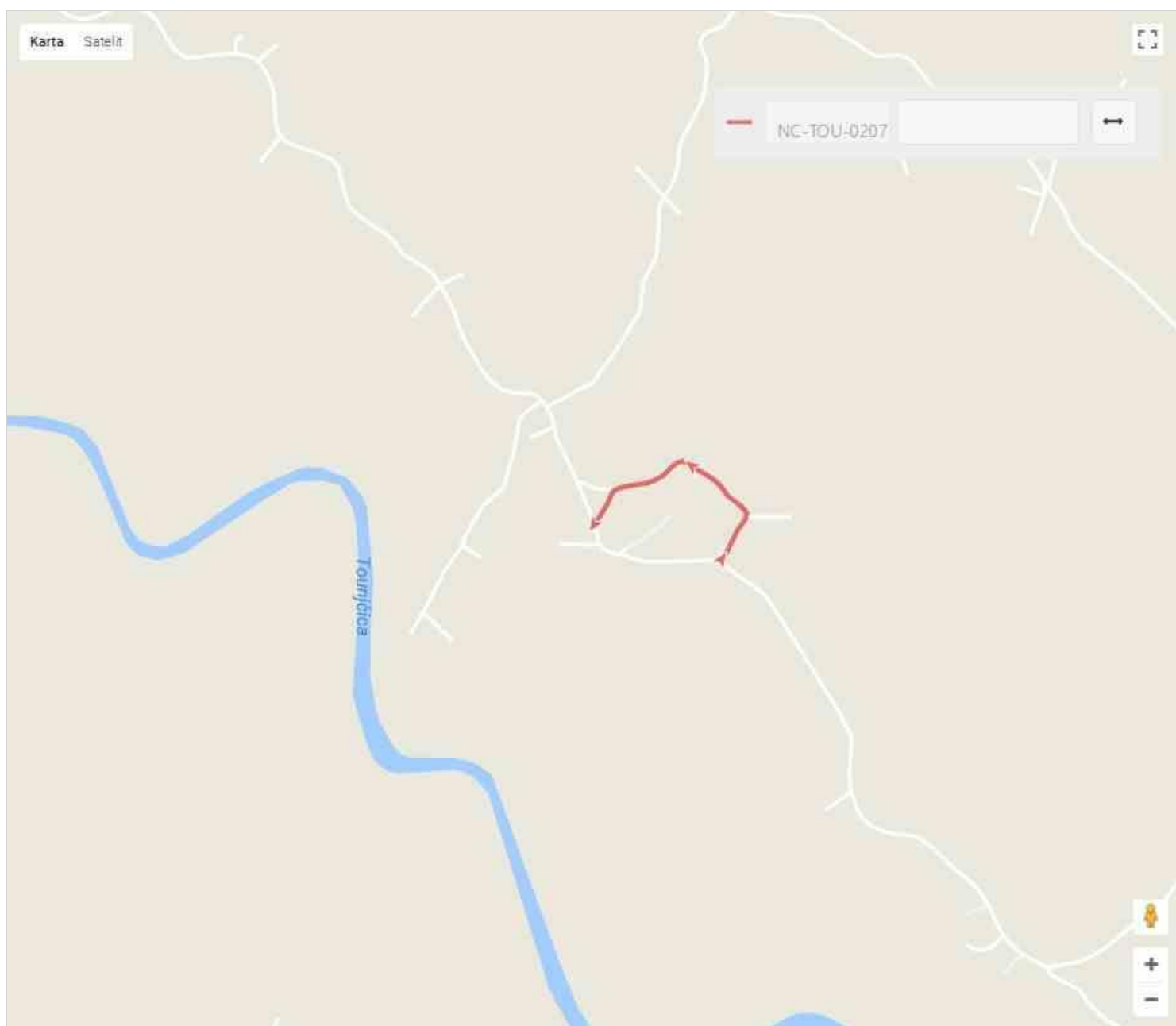


<b>Naziv:</b>	Franje policajac - Stevo
<b>Broj/oznaka ceste:</b>	NC-TOU-0207
<b>Kategorija ceste:</b>	Nerazvrstana

<b>Županija:</b>	Karlovačka
<b>Lokalna samouprava:</b>	Općina Tounj
<b>Mjesni odbor:</b>	Zdenac
<b>Naselje:</b>	Zdenac - Tounj - Rebrovići
<b>Ulica/ulice:</b>	
<b>Mjesto pripravnosti:</b>	

<b>Duljina ceste - službeno:</b>	0,600
<b>Duljina ceste - GPS (km):</b>	0,337

<b>Prosječna visina - GPS (m):</b>	255,64
------------------------------------	--------

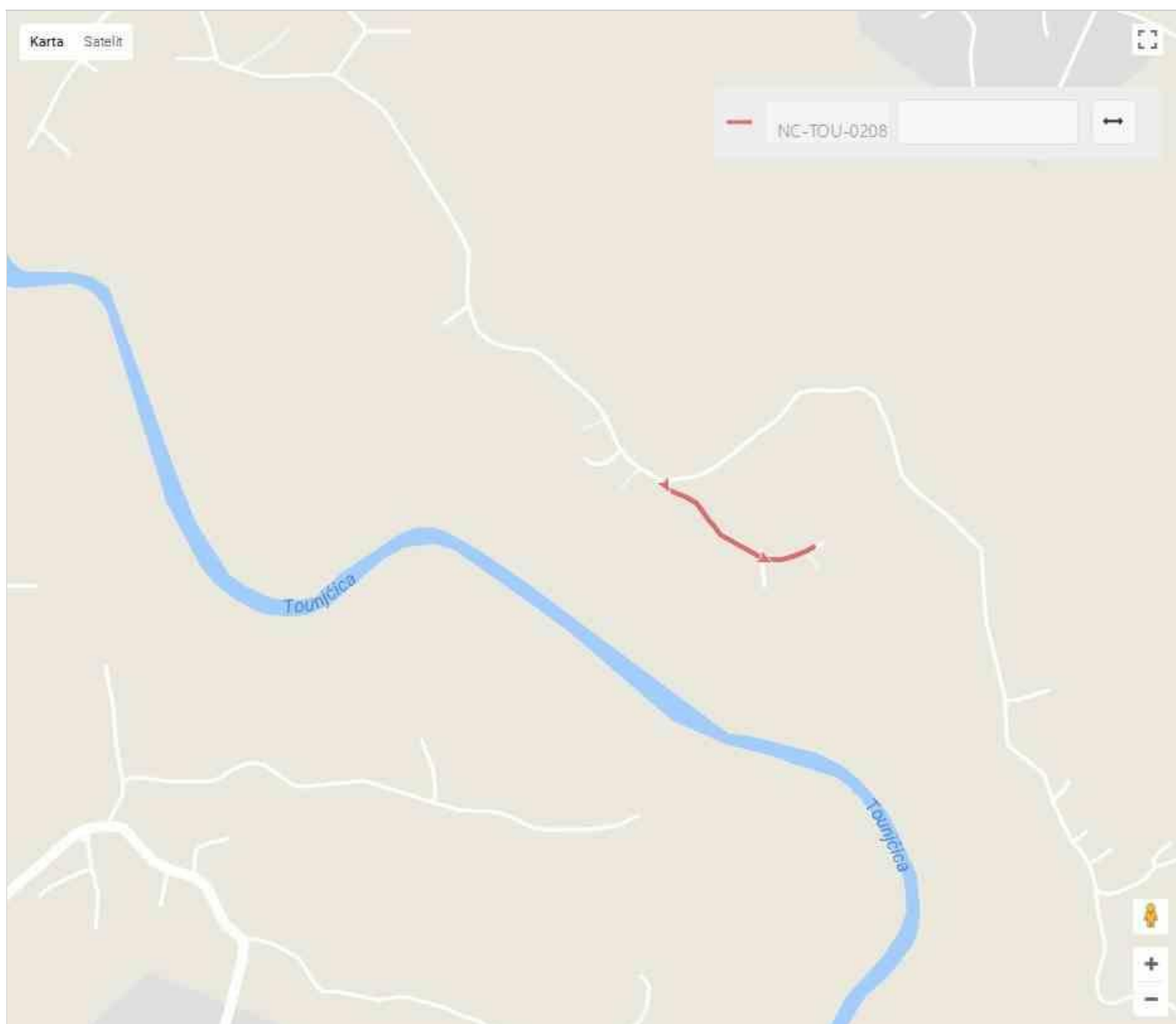


<b>Naziv:</b>	Jukoći
<b>Broj/oznaka ceste:</b>	NC-TOU-0208
<b>Kategorija ceste:</b>	Nerazvrstana

<b>Županija:</b>	Karlovačka
<b>Lokalna samouprava:</b>	Općina Tounj
<b>Mjesni odbor:</b>	Zdenac
<b>Naselje:</b>	Zdenac - Tounj - Rebrovići
<b>Ulica/ulice:</b>	
<b>Mjesto pripravnosti:</b>	

<b>Duljina ceste - službeno:</b>	0,600
<b>Duljina ceste - GPS (km):</b>	0,240

<b>Prosječna visina - GPS (m):</b>	243,84
------------------------------------	--------

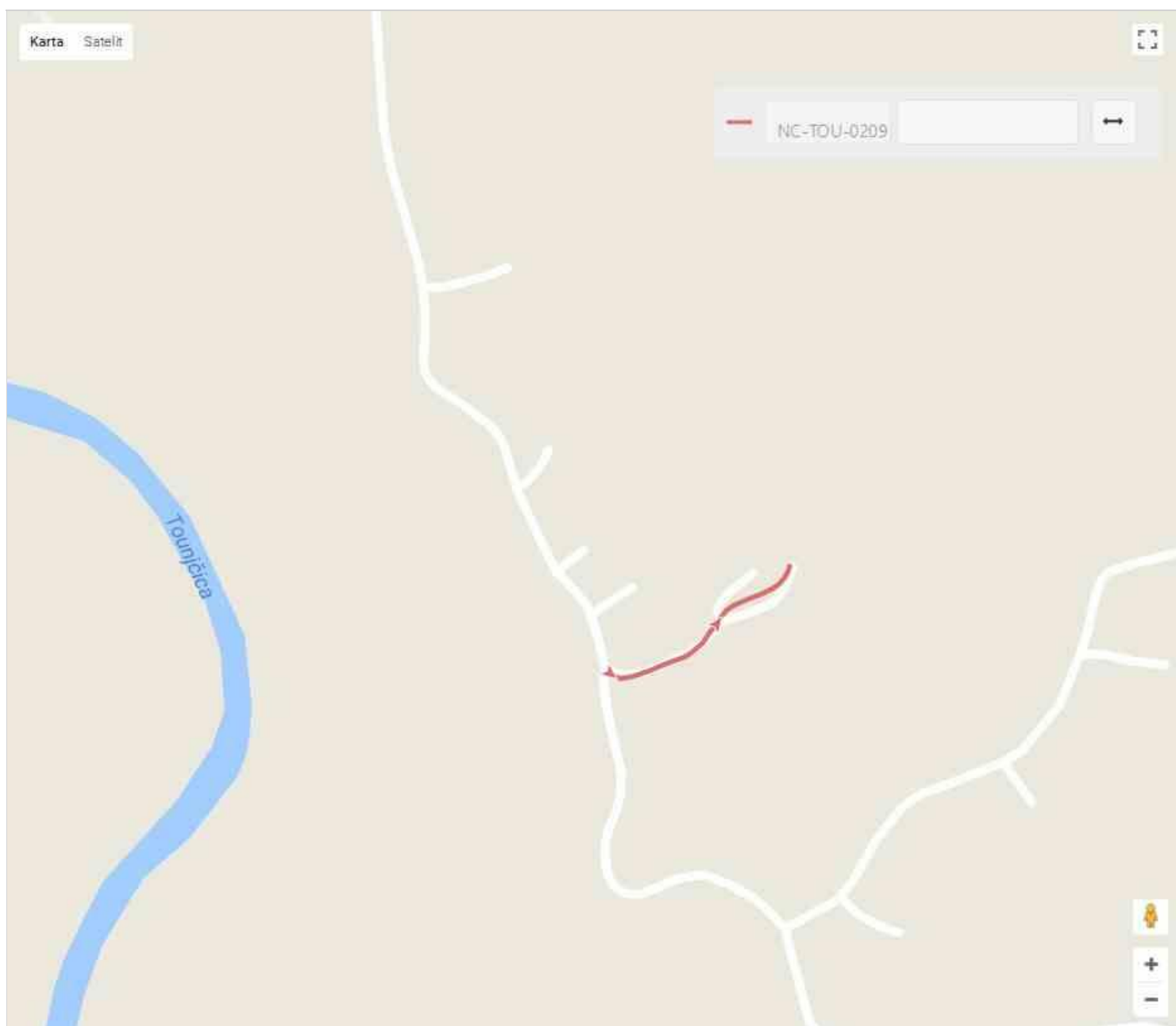


<b>Naziv:</b>	Babini - Capani
<b>Broj/oznaka ceste:</b>	NC-TOU-0209
<b>Kategorija ceste:</b>	Nerazvrstana

<b>Županija:</b>	Karlovačka
<b>Lokalna samouprava:</b>	Općina Tounj
<b>Mjesni odbor:</b>	Zdenac
<b>Naselje:</b>	Zdenac - Tounj - Rebrovići
<b>Ulica/ulice:</b>	
<b>Mjesto pripravnosti:</b>	

<b>Duljina ceste - službeno:</b>	0,200
<b>Duljina ceste - GPS (km):</b>	0,150

<b>Prosječna visina - GPS (m):</b>	247,28
------------------------------------	--------



<b>Naziv:</b>	Ivan Sivko
<b>Broj/oznaka ceste:</b>	NC-TOU-0210
<b>Kategorija ceste:</b>	Nerazvrstana

<b>Županija:</b>	Karlovačka
<b>Lokalna samouprava:</b>	Općina Tounj
<b>Mjesni odbor:</b>	Zdenac
<b>Naselje:</b>	Zdenac - Tounj - Rebrovići
<b>Ulica/ulice:</b>	
<b>Mjesto pripravnosti:</b>	

<b>Duljina ceste - službeno:</b>	0,300
<b>Duljina ceste - GPS (km):</b>	0,117

<b>Prosječna visina - GPS (m):</b>	244,44
------------------------------------	--------

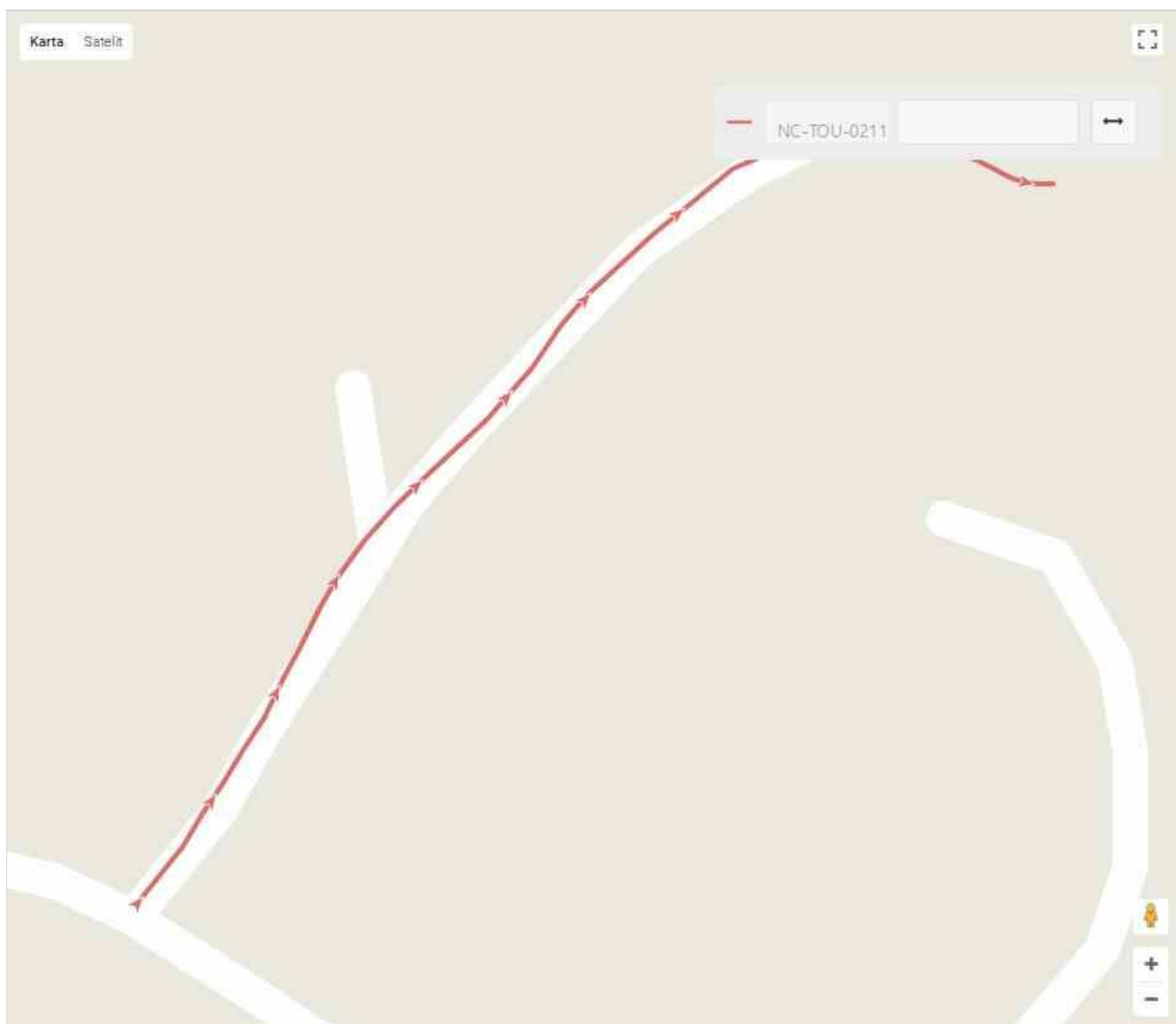


<b>Naziv:</b>	Mičkan
<b>Broj/oznaka ceste:</b>	NC-TOU-0211
<b>Kategorija ceste:</b>	Nerazvrstana

<b>Županija:</b>	Karlovačka
<b>Lokalna samouprava:</b>	Općina Tounj
<b>Mjesni odbor:</b>	Zdenac
<b>Naselje:</b>	Zdenac - Tounj - Rebrovići
<b>Ulica/ulice:</b>	
<b>Mjesto pripravnosti:</b>	

<b>Duljina ceste - službeno:</b>	0,400
<b>Duljina ceste - GPS (km):</b>	0,215

<b>Prosječna visina - GPS (m):</b>	268,94
------------------------------------	--------

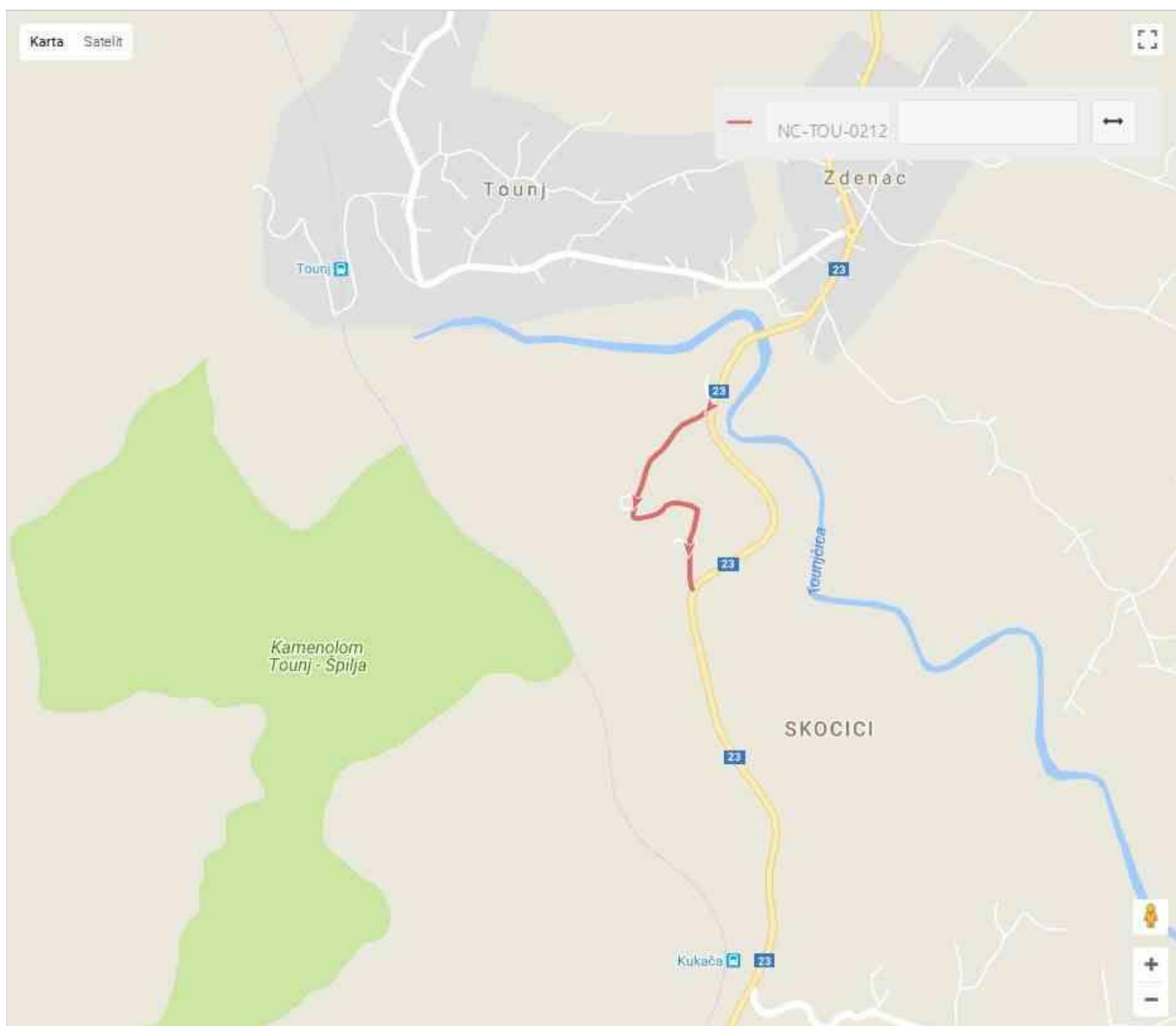


<b>Naziv:</b>	Matešići
<b>Broj/oznaka ceste:</b>	NC-TOU-0212
<b>Kategorija ceste:</b>	Nerazvrstana

<b>Županija:</b>	Karlovačka
<b>Lokalna samouprava:</b>	Općina Tounj
<b>Mjesni odbor:</b>	Zdenac
<b>Naselje:</b>	Zdenac - Tounj - Rebrovići
<b>Ulica/ulice:</b>	
<b>Mjesto pripravnosti:</b>	

<b>Duljina ceste - službeno:</b>	2,000
<b>Duljina ceste - GPS (km):</b>	0,786

<b>Prosječna visina - GPS (m):</b>	240,47
------------------------------------	--------



<b>Naziv:</b>	Cesta Franjićak
<b>Broj/oznaka ceste:</b>	NC-TOU-0213
<b>Kategorija ceste:</b>	Nerazvrstana

<b>Županija:</b>	Karlovačka
<b>Lokalna samouprava:</b>	Općina Tounj
<b>Mjesni odbor:</b>	Zdenac
<b>Naselje:</b>	Zdenac - Tounj - Rebrovići
<b>Ulica/ulice:</b>	
<b>Mjesto pripravnosti:</b>	

<b>Duljina ceste - službeno:</b>	0,300
<b>Duljina ceste - GPS (km):</b>	0,199

<b>Prosječna visina - GPS (m):</b>	228,80
------------------------------------	--------

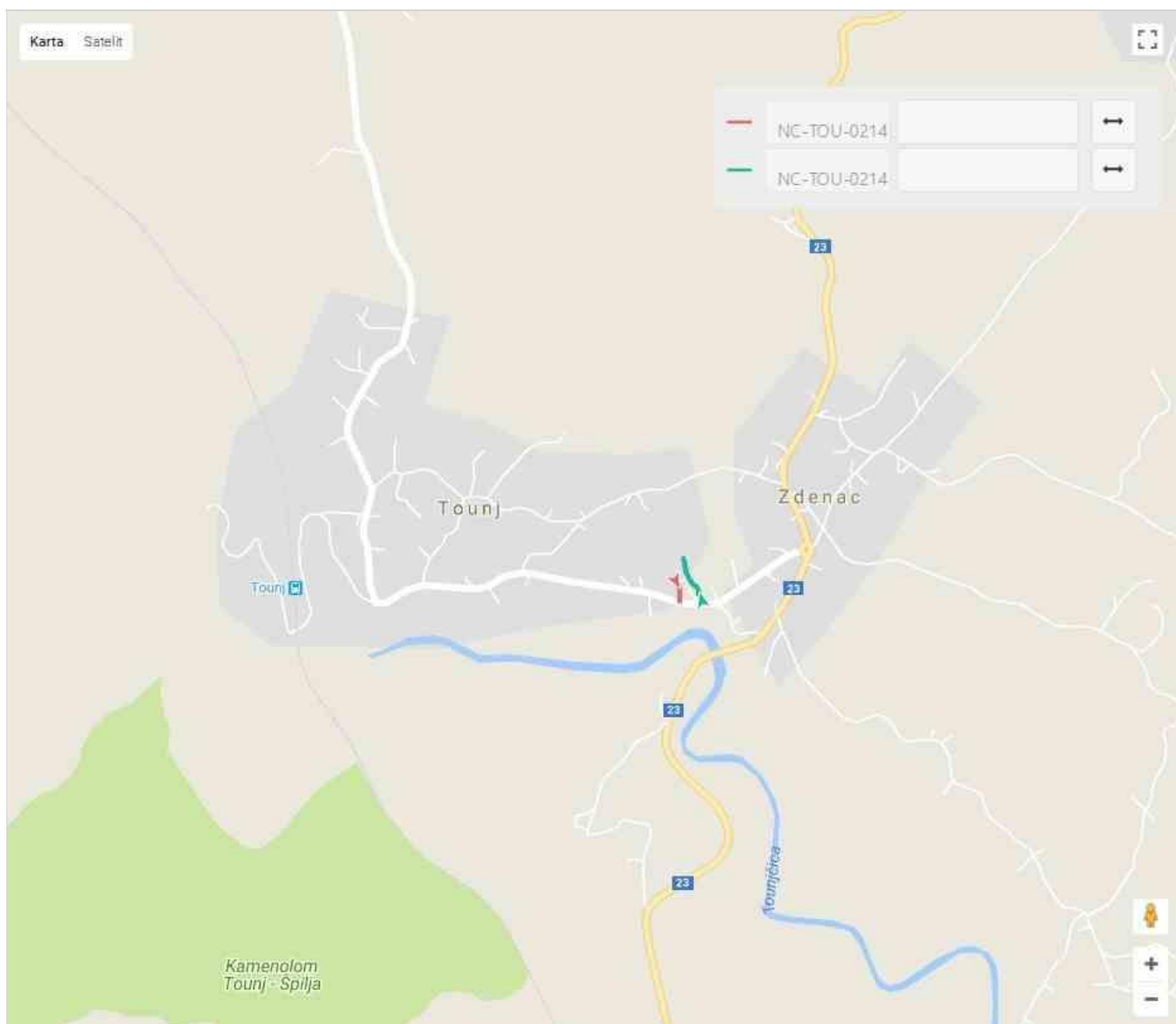


<b>Naziv:</b>	Cesta Davor Bebin
<b>Broj/oznaka ceste:</b>	NC-TOU-0214
<b>Kategorija ceste:</b>	Nerazvrstana

<b>Županija:</b>	Karlovačka
<b>Lokalna samouprava:</b>	Općina Tounj
<b>Mjesni odbor:</b>	Zdenac
<b>Naselje:</b>	Zdenac - Tounj - Rebrovići
<b>Ulica/ulice:</b>	
<b>Mjesto pripravnosti:</b>	

<b>Duljina ceste - službeno:</b>	0,600
<b>Duljina ceste - GPS (km):</b>	0,196

<b>Prosječna visina - GPS (m):</b>	233,91
------------------------------------	--------

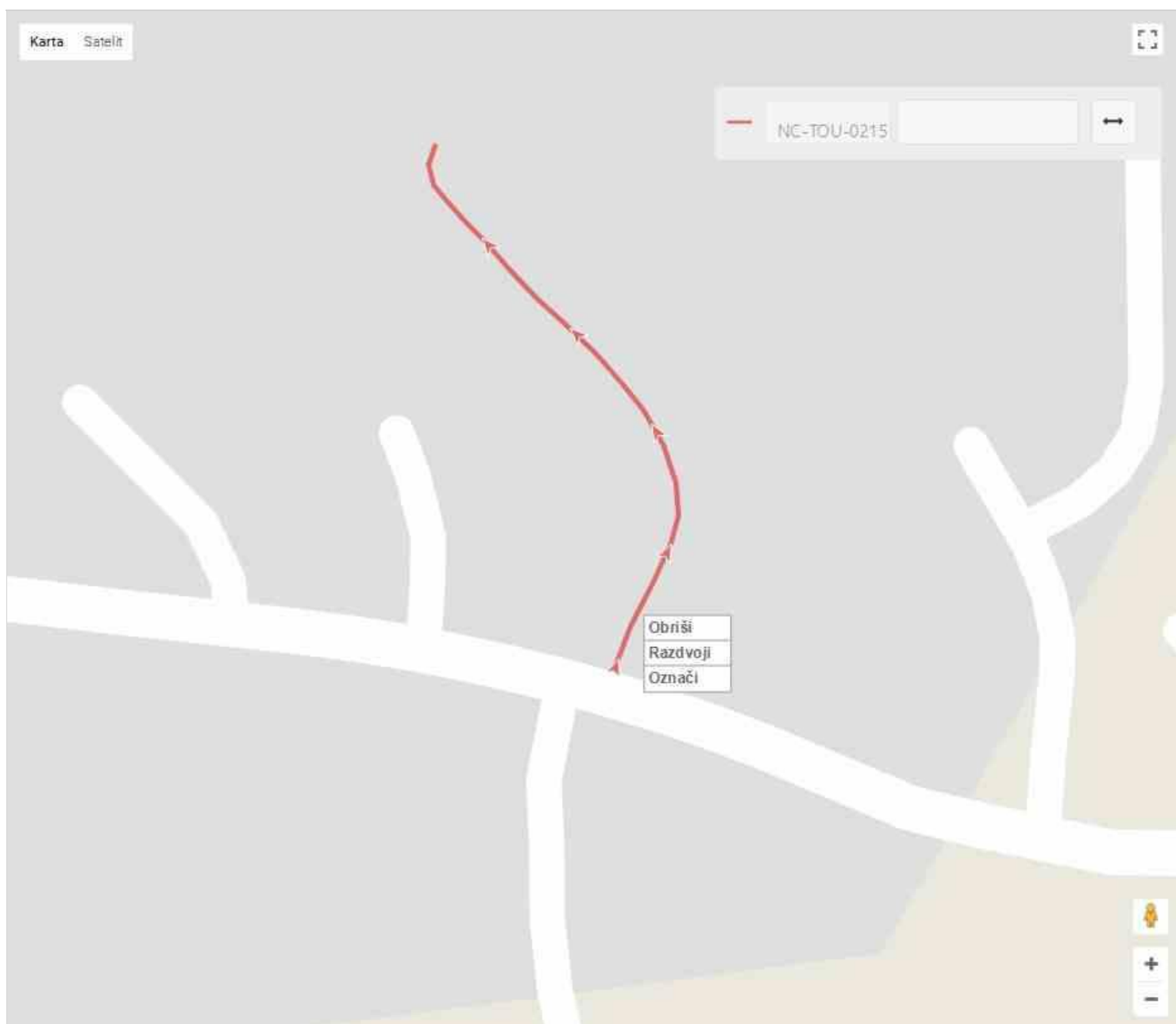


<b>Naziv:</b>	CEsta Gračanin, Grčar, Mirjana Sopek
<b>Broj/oznaka ceste:</b>	NC-TOU-0215
<b>Kategorija ceste:</b>	Nerazvrstana

<b>Županija:</b>	Karlovačka
<b>Lokalna samouprava:</b>	Općina Tounj
<b>Mjesni odbor:</b>	Zdenac
<b>Naselje:</b>	Zdenac - Tounj - Rebrovići
<b>Ulica/ulice:</b>	
<b>Mjesto pripravnosti:</b>	

<b>Duljina ceste - službeno:</b>	0,600
<b>Duljina ceste - GPS (km):</b>	0,105

<b>Prosječna visina - GPS (m):</b>	236,68
------------------------------------	--------

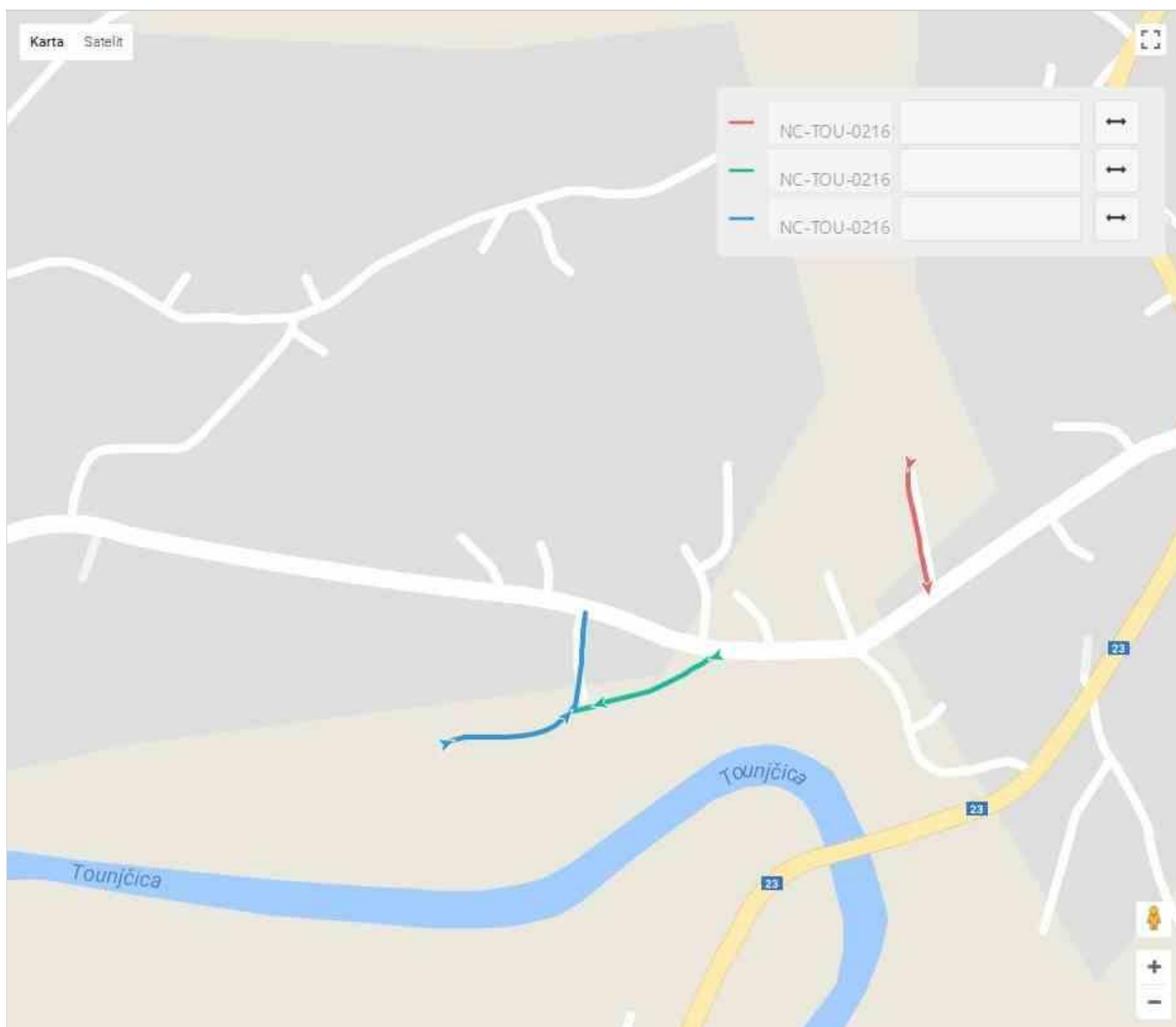


<b>Naziv:</b>	Cesta Linije - Zuhdija - Jure
<b>Broj/oznaka ceste:</b>	NC-TOU-0216
<b>Kategorija ceste:</b>	Nerazvrstana

<b>Županija:</b>	Karlovačka
<b>Lokalna samouprava:</b>	Općina Tounj
<b>Mjesni odbor:</b>	Zdenac
<b>Naselje:</b>	Zdenac - Tounj - Rebrovići
<b>Ulica/ulice:</b>	
<b>Mjesto pripravnosti:</b>	

<b>Duljina ceste - službeno:</b>	0,500
<b>Duljina ceste - GPS (km):</b>	0,349

<b>Prosječna visina - GPS (m):</b>	232,59
------------------------------------	--------

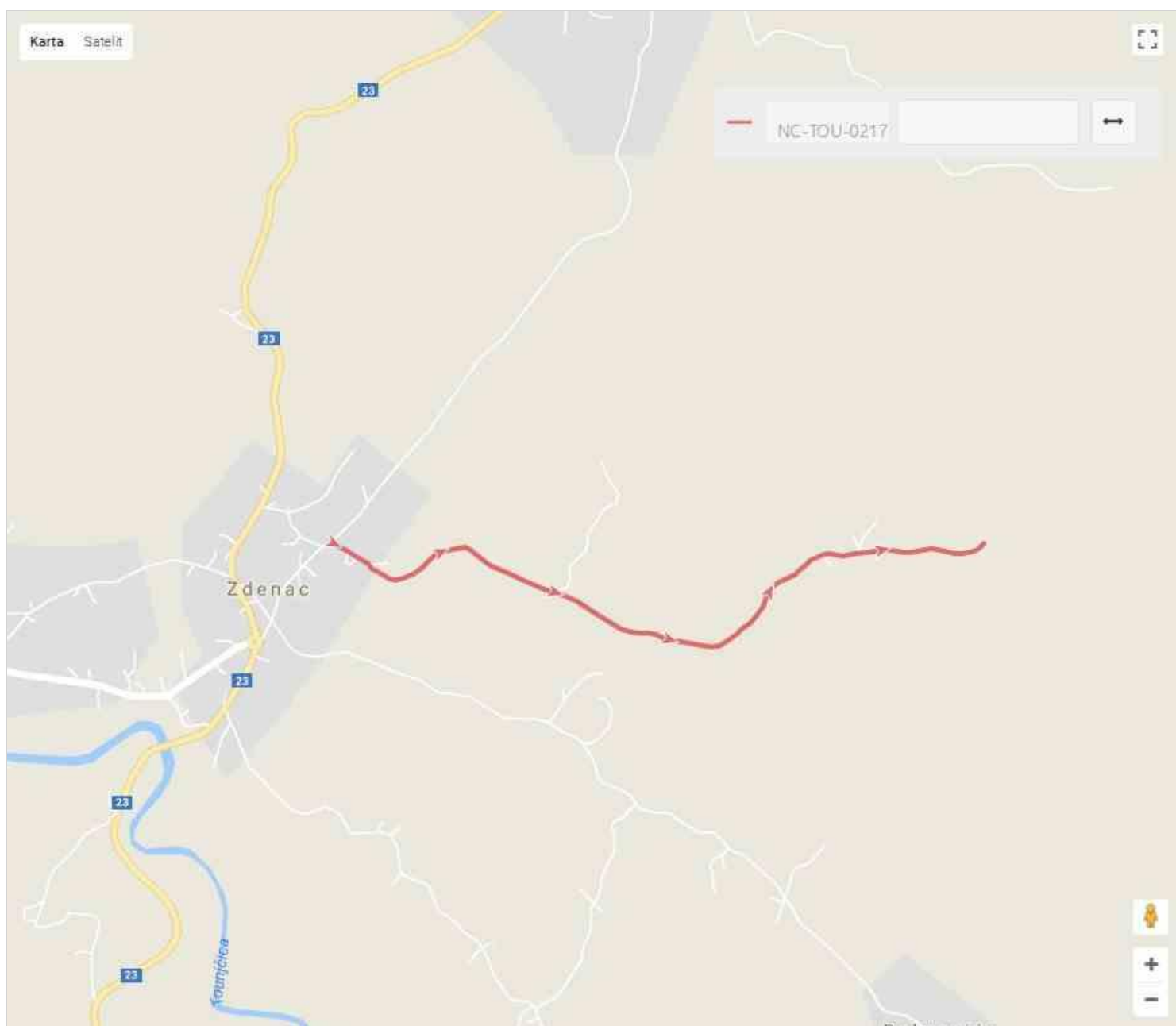


<b>Naziv:</b>	Mate Strojari - Petrova Draga
<b>Broj/oznaka ceste:</b>	NC-TOU-0217
<b>Kategorija ceste:</b>	Nerazvrstana

<b>Županija:</b>	Karlovačka
<b>Lokalna samouprava:</b>	Općina Tounj
<b>Mjesni odbor:</b>	Zdenac
<b>Naselje:</b>	Zdenac - Tounj - Rebrovići
<b>Ulica/ulice:</b>	
<b>Mjesto pripravnosti:</b>	

<b>Duljina ceste - službeno:</b>	4,000
<b>Duljina ceste - GPS (km):</b>	1,971

<b>Prosječna visina - GPS (m):</b>	257,19
------------------------------------	--------

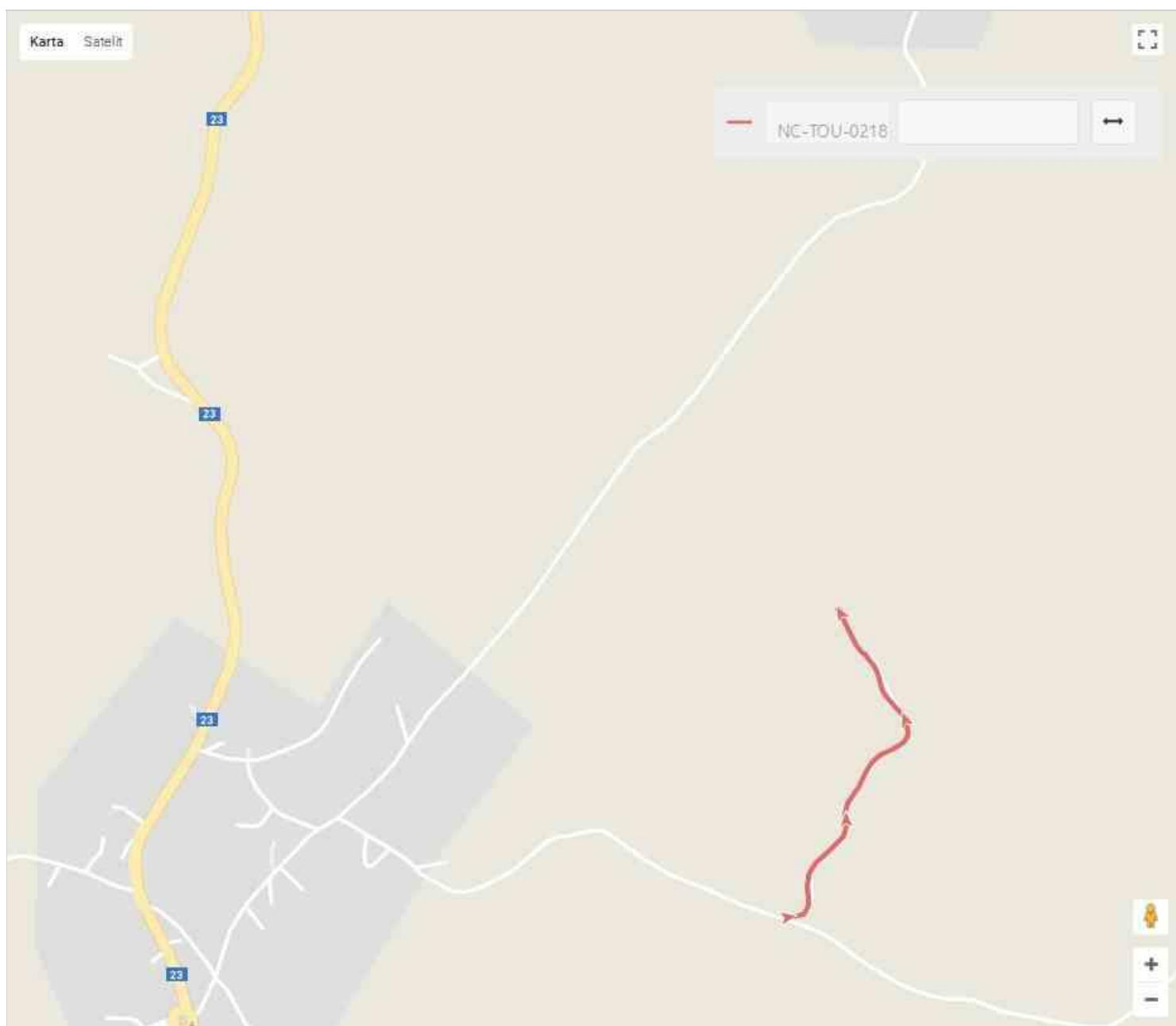


<b>Naziv:</b>	Okoći
<b>Broj/oznaka ceste:</b>	NC-TOU-0218
<b>Kategorija ceste:</b>	Nerazvrstana

<b>Županija:</b>	Karlovačka
<b>Lokalna samouprava:</b>	Općina Tounj
<b>Mjesni odbor:</b>	Zdenac
<b>Naselje:</b>	Zdenac - Tounj - Rebrovići
<b>Ulica/ulice:</b>	
<b>Mjesto pripravnosti:</b>	

<b>Duljina ceste - službeno:</b>	1,000
<b>Duljina ceste - GPS (km):</b>	0,516

<b>Prosječna visina - GPS (m):</b>	267,71
------------------------------------	--------

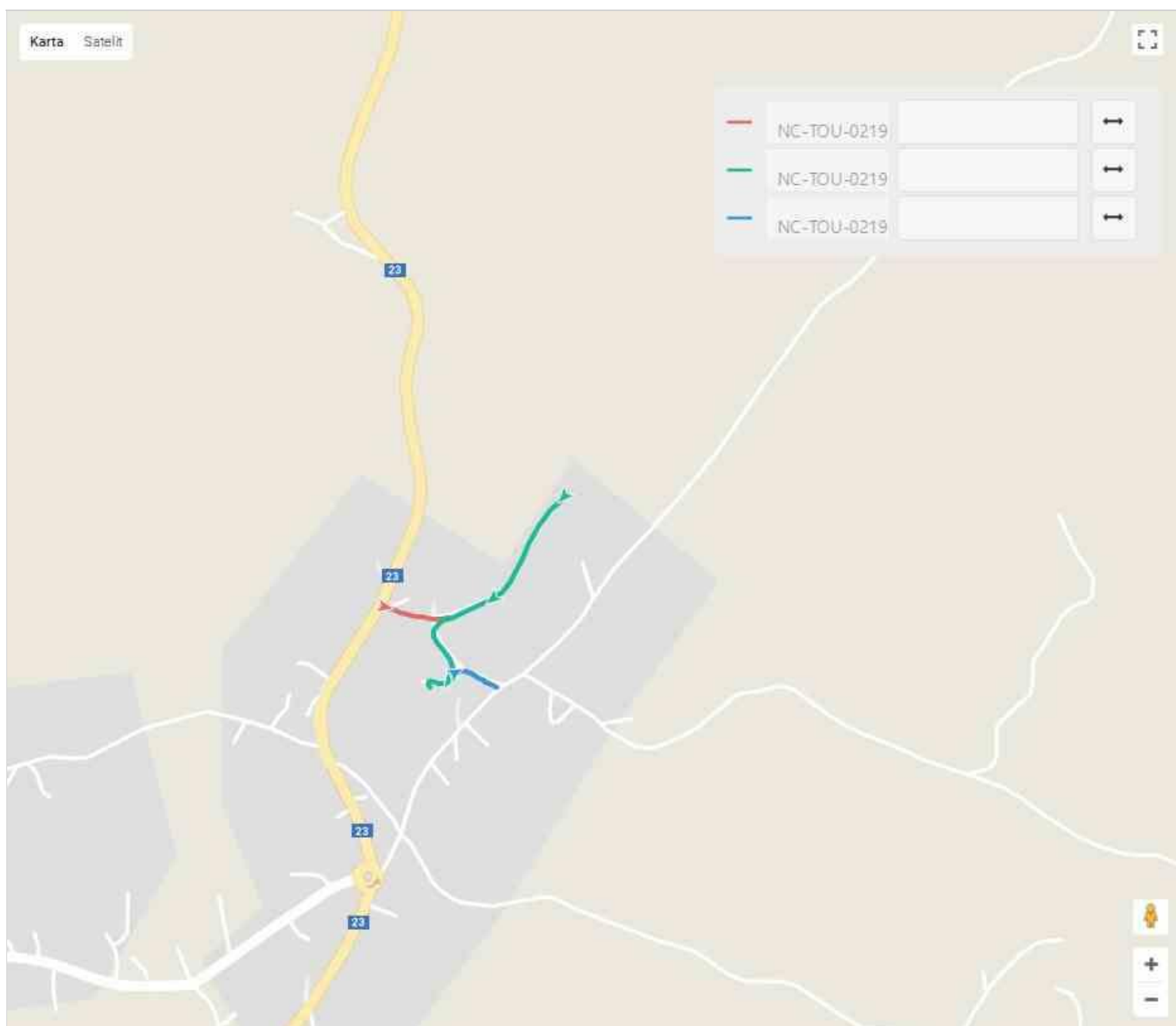


<b>Naziv:</b>	Jukani, Vujica, Bedi
<b>Broj/oznaka ceste:</b>	NC-TOU-0219
<b>Kategorija ceste:</b>	Nerazvrstana

<b>Županija:</b>	Karlovačka
<b>Lokalna samouprava:</b>	Općina Tounj
<b>Mjesni odbor:</b>	Zdenac
<b>Naselje:</b>	Zdenac - Tounj - Rebrovići
<b>Ulica/ulice:</b>	
<b>Mjesto pripravnosti:</b>	

<b>Duljina ceste - službeno:</b>	1,200
<b>Duljina ceste - GPS (km):</b>	0,531

<b>Prosječna visina - GPS (m):</b>	242,23
------------------------------------	--------

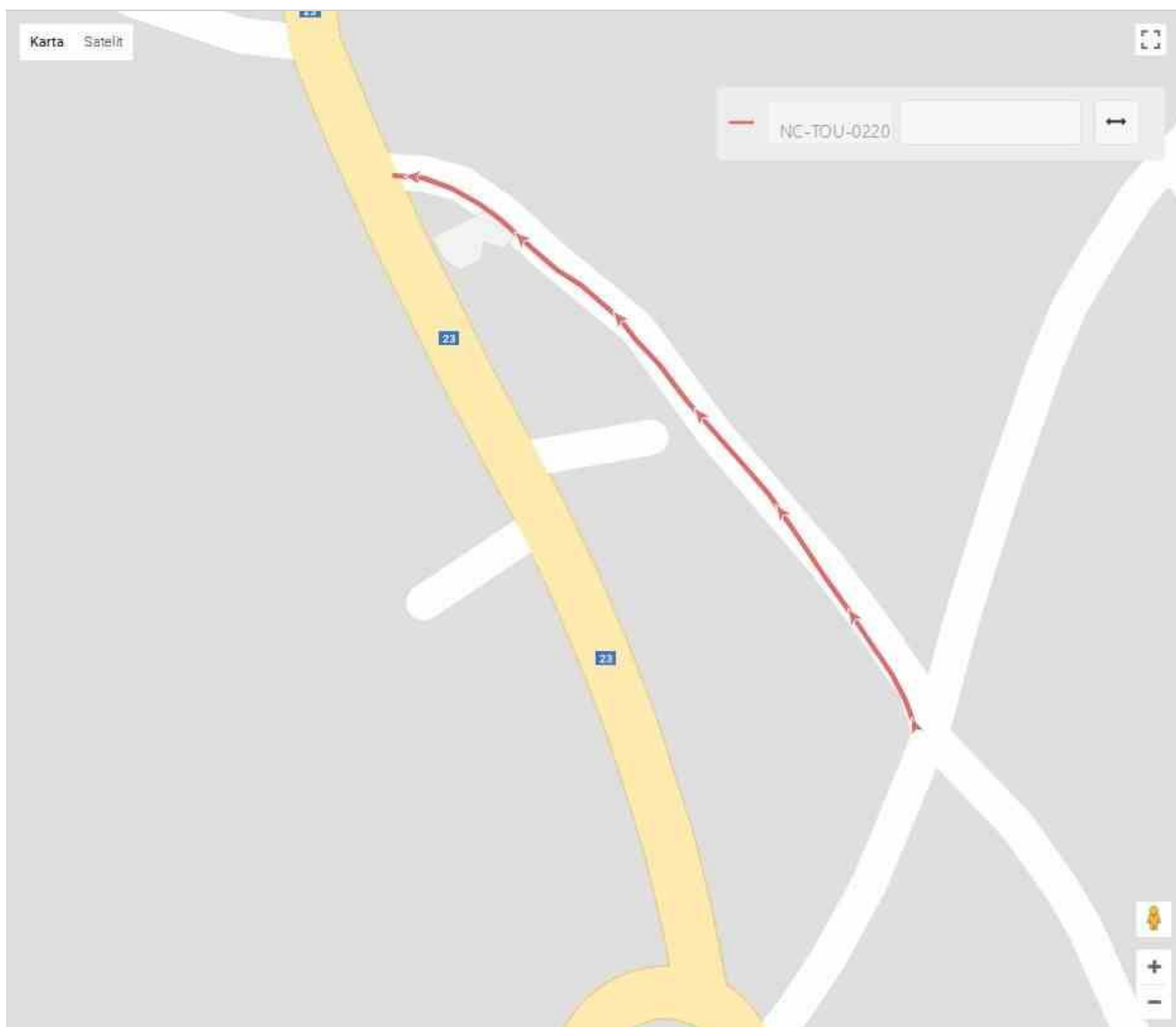


<b>Naziv:</b>	TRafostanica iza spomenika - Polovaja
<b>Broj/oznaka ceste:</b>	NC-TOU-0220
<b>Kategorija ceste:</b>	Nerazvrstana

<b>Županija:</b>	Karlovačka
<b>Lokalna samouprava:</b>	Općina Tounj
<b>Mjesni odbor:</b>	Zdenac
<b>Naselje:</b>	Zdenac - Tounj - Rebrovići
<b>Ulica/ulice:</b>	
<b>Mjesto pripravnosti:</b>	

<b>Duljina ceste - službeno:</b>	0,500
<b>Duljina ceste - GPS (km):</b>	0,130

<b>Prosječna visina - GPS (m):</b>	231,59
------------------------------------	--------

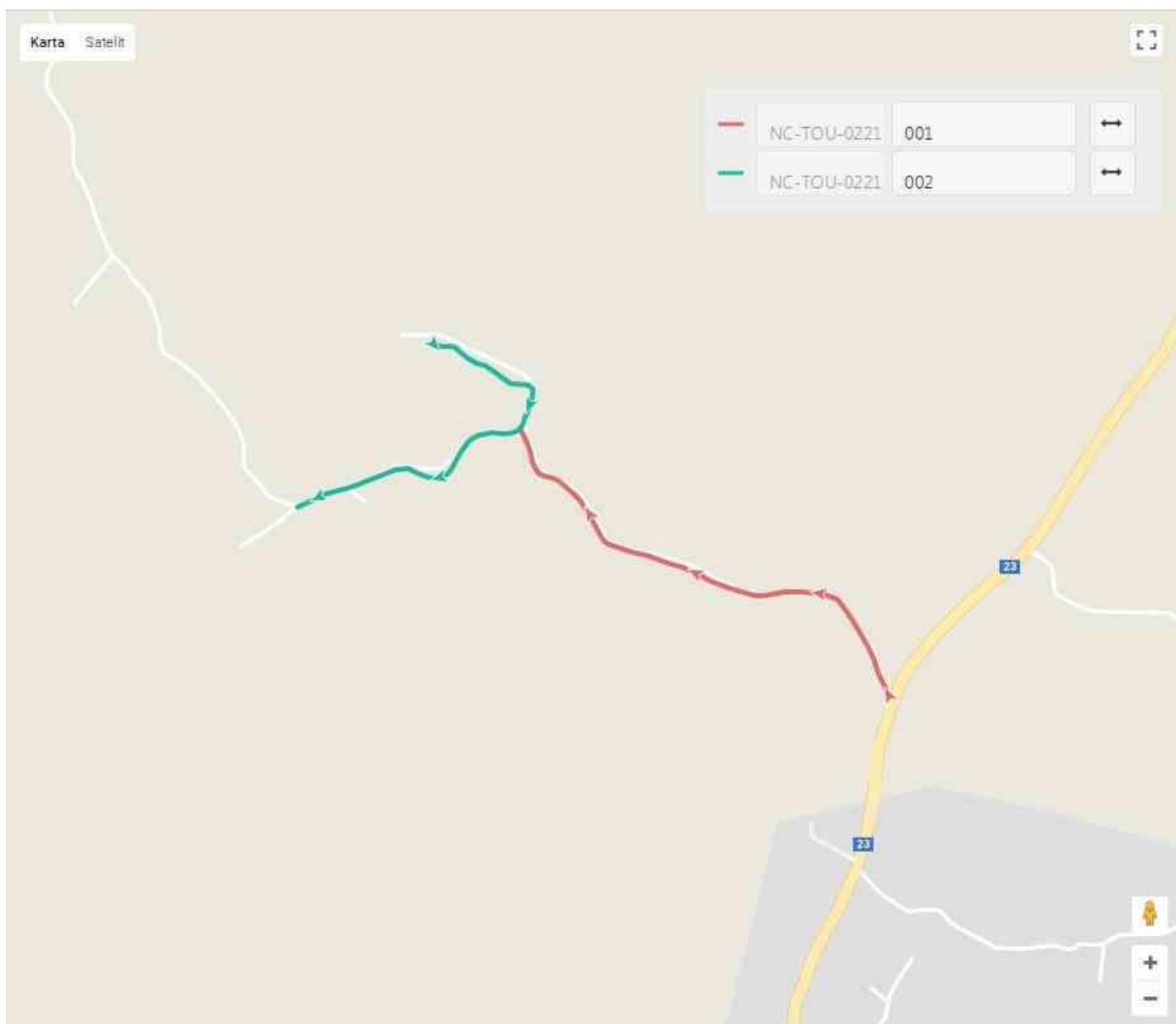


<b>Naziv:</b>	Stanišići - Potok
<b>Broj/oznaka ceste:</b>	NC-TOU-0221
<b>Kategorija ceste:</b>	Nerazvrstana

<b>Županija:</b>	Karlovačka
<b>Lokalna samouprava:</b>	Općina Tounj
<b>Mjesni odbor:</b>	Zdenac
<b>Naselje:</b>	Potok Tounjski
<b>Ulica/ulice:</b>	
<b>Mjesto pripravnosti:</b>	

<b>Duljina ceste - službeno:</b>	3,300
<b>Duljina ceste - GPS (km):</b>	1,197

<b>Prosječna visina - GPS (m):</b>	266,22
------------------------------------	--------



<b>Naziv:</b>	Matići, Kolenčina Jožina
<b>Broj/oznaka ceste:</b>	NC-TOU-0222
<b>Kategorija ceste:</b>	Nerazvrstana

<b>Županija:</b>	Karlovačka
<b>Lokalna samouprava:</b>	Općina Tounj
<b>Mjesni odbor:</b>	Zdenac
<b>Naselje:</b>	Gerovo Tounjsko
<b>Ulica/ulice:</b>	
<b>Mjesto pripravnosti:</b>	

<b>Duljina ceste - službeno:</b>	2,200
<b>Duljina ceste - GPS (km):</b>	0,997

<b>Prosječna visina - GPS (m):</b>	227,83
------------------------------------	--------

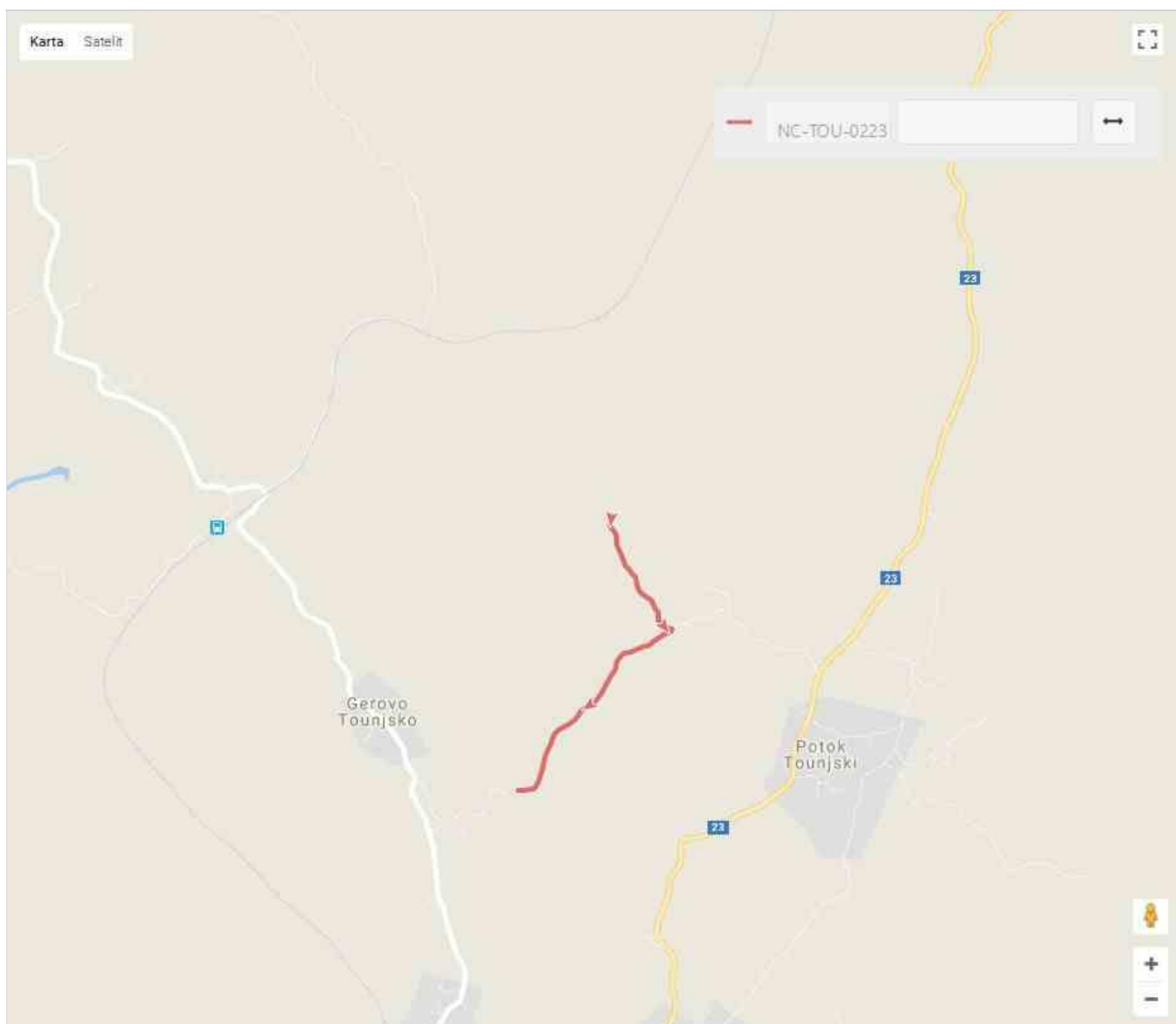


<b>Naziv:</b>	Kalan, Skočić
<b>Broj/oznaka ceste:</b>	NC-TOU-0223
<b>Kategorija ceste:</b>	Nerazvrstana

<b>Županija:</b>	Karlovačka
<b>Lokalna samouprava:</b>	Općina Tounj
<b>Mjesni odbor:</b>	Zdenac
<b>Naselje:</b>	Gerovo Tounjsko
<b>Ulica/ulice:</b>	
<b>Mjesto pripravnosti:</b>	

<b>Duljina ceste - službeno:</b>	2,600
<b>Duljina ceste - GPS (km):</b>	2,002

<b>Prosječna visina - GPS (m):</b>	265,06
------------------------------------	--------

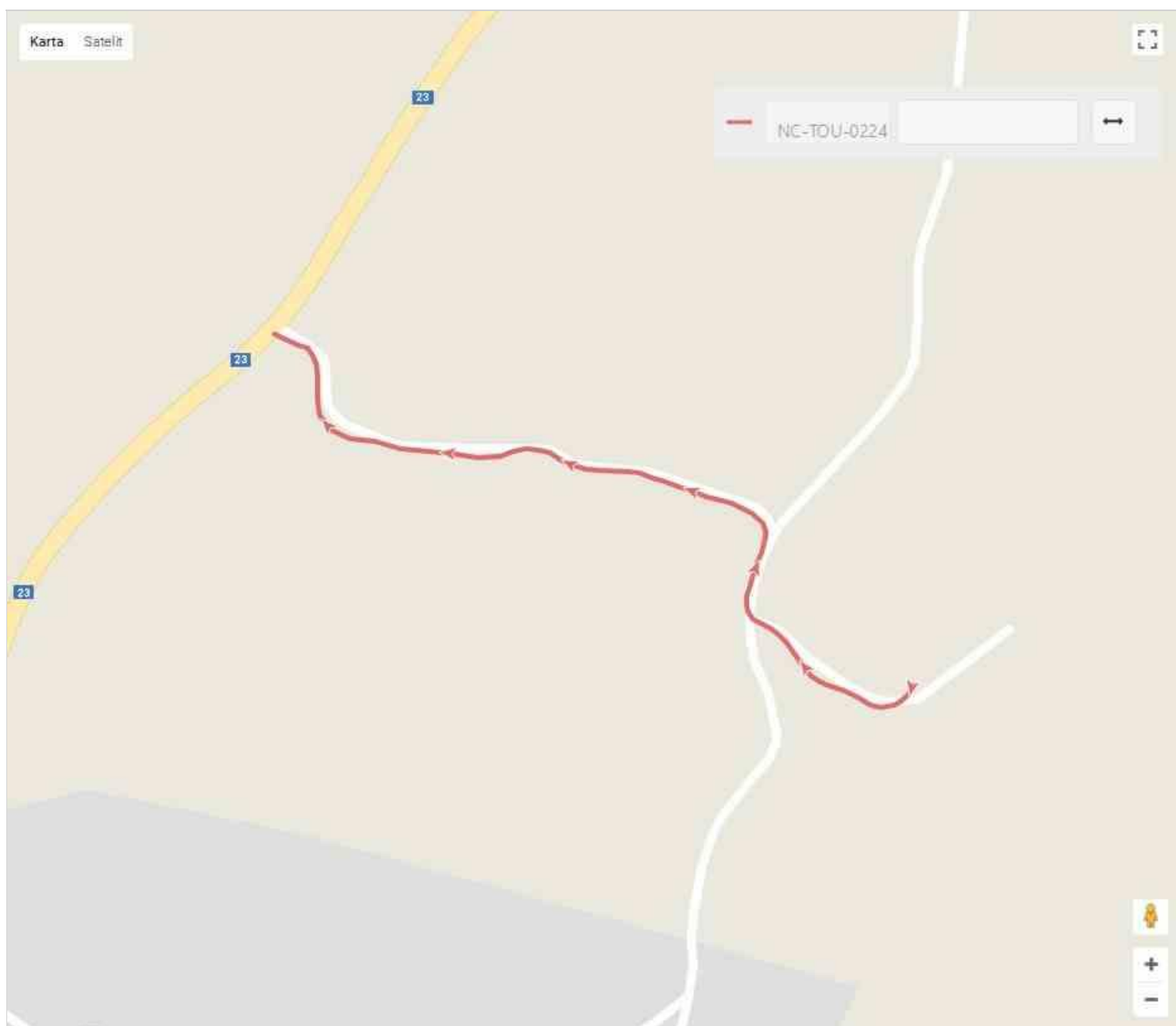


<b>Naziv:</b>	Vidoš
<b>Broj/oznaka ceste:</b>	NC-TOU-0224
<b>Kategorija ceste:</b>	Nerazvrstana

<b>Županija:</b>	Karlovačka
<b>Lokalna samouprava:</b>	Općina Tounj
<b>Mjesni odbor:</b>	Zdenac
<b>Naselje:</b>	Gerovo Tounjsko
<b>Ulica/ulice:</b>	
<b>Mjesto pripravnosti:</b>	

<b>Duljina ceste - službeno:</b>	0,400
<b>Duljina ceste - GPS (km):</b>	0,585

<b>Prosječna visina - GPS (m):</b>	237,85
------------------------------------	--------

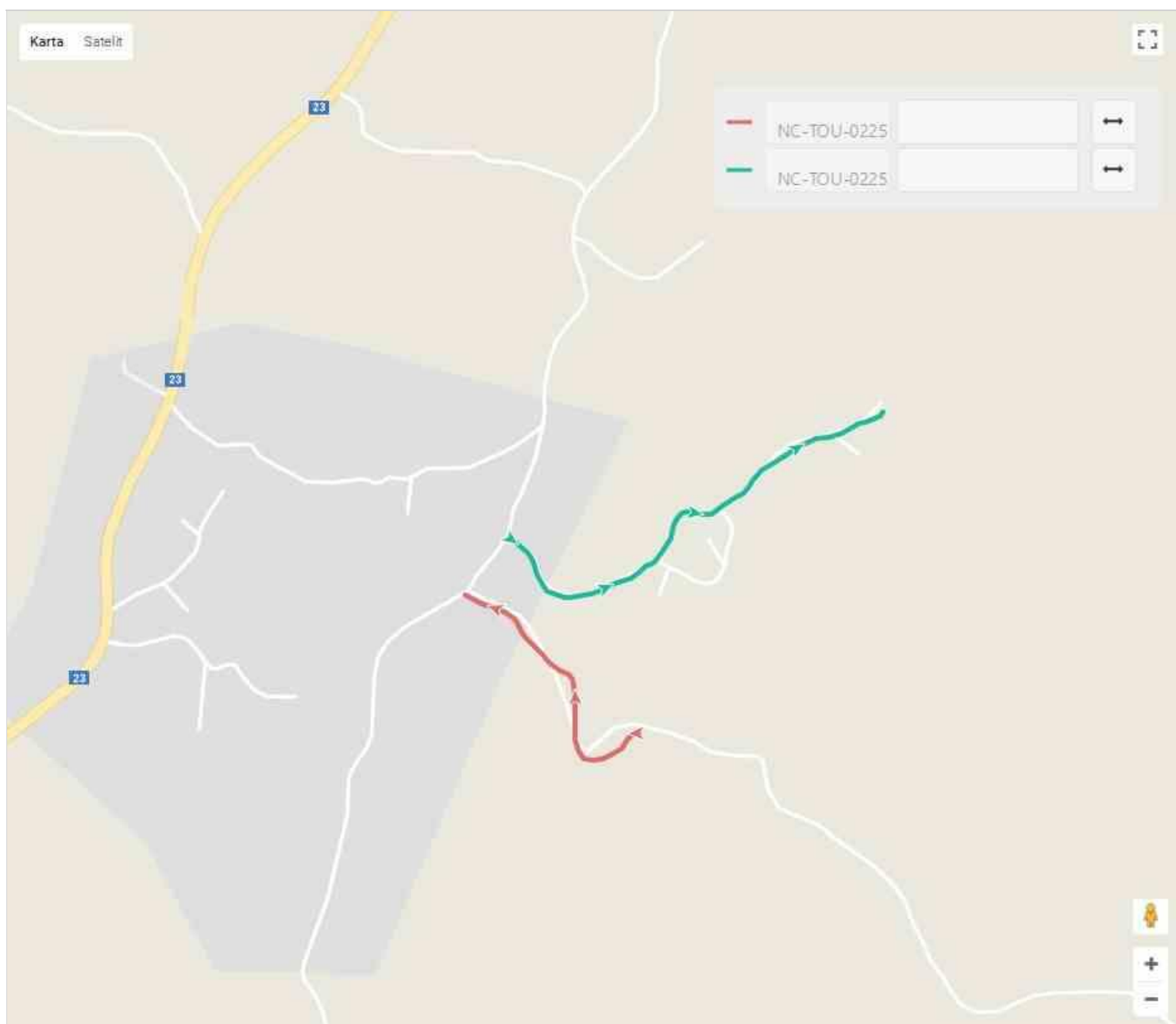


<b>Naziv:</b>	Franjica
<b>Broj/oznaka ceste:</b>	NC-TOU-0225
<b>Kategorija ceste:</b>	Nerazvrstana

<b>Županija:</b>	Karlovačka
<b>Lokalna samouprava:</b>	Općina Tounj
<b>Mjesni odbor:</b>	Zdenac
<b>Naselje:</b>	Gerovo Tounjsko
<b>Ulica/ulice:</b>	
<b>Mjesto pripravnosti:</b>	

<b>Duljina ceste - službeno:</b>	1,000
<b>Duljina ceste - GPS (km):</b>	1,017

<b>Prosječna visina - GPS (m):</b>	232,80
------------------------------------	--------

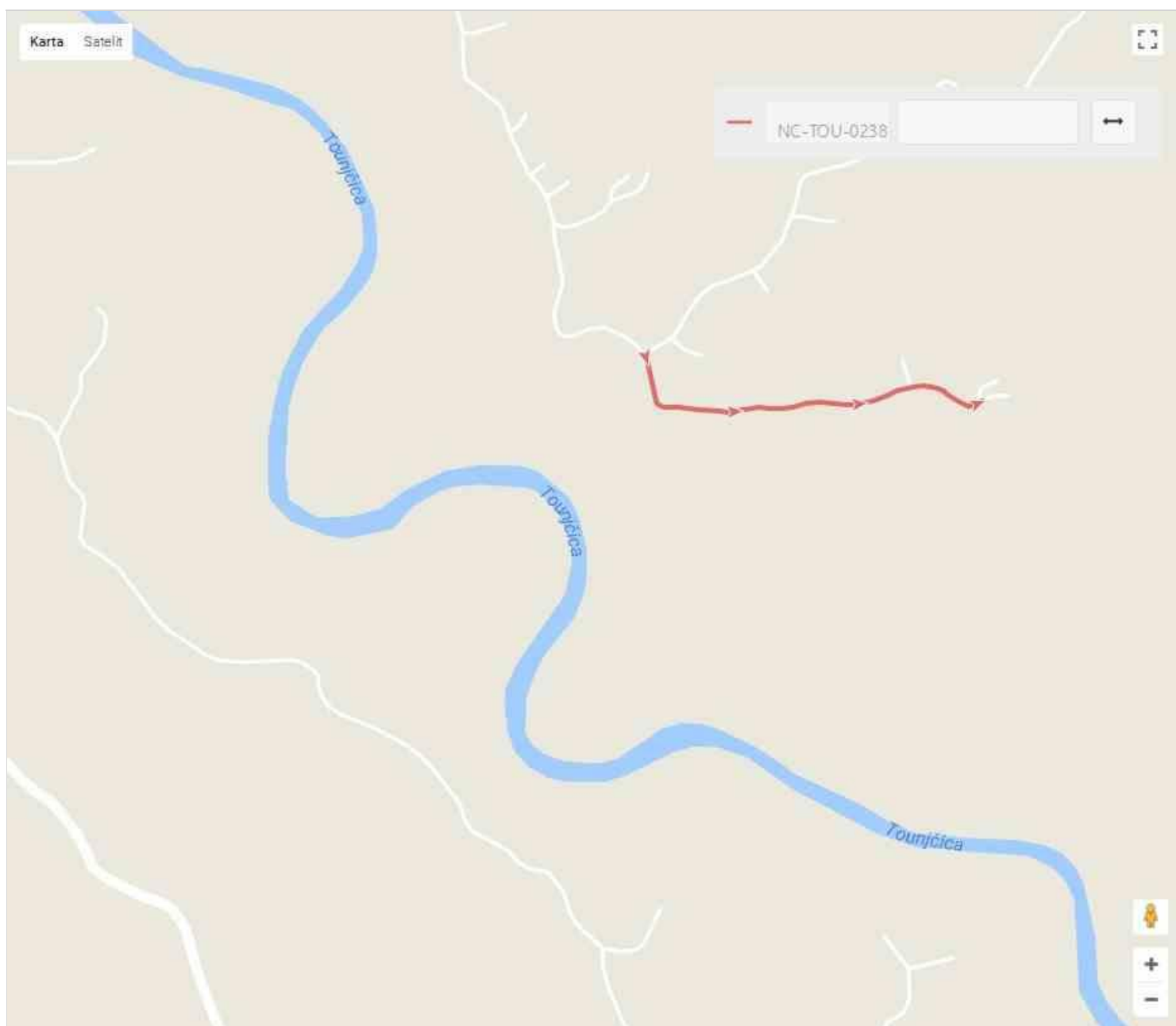


<b>Naziv:</b>	Maćokan - Mičula
<b>Broj/oznaka ceste:</b>	NC-TOU-0238
<b>Kategorija ceste:</b>	Nerazvrstana

<b>Županija:</b>	Karlovačka
<b>Lokalna samouprava:</b>	Općina Tounj
<b>Mjesni odbor:</b>	Zdenac
<b>Naselje:</b>	Zdenac - Tounj - Rebrovići
<b>Ulica/ulice:</b>	
<b>Mjesto pripravnosti:</b>	

<b>Duljina ceste - službeno:</b>	0,000
<b>Duljina ceste - GPS (km):</b>	0,517

<b>Prosječna visina - GPS (m):</b>	253,04
------------------------------------	--------

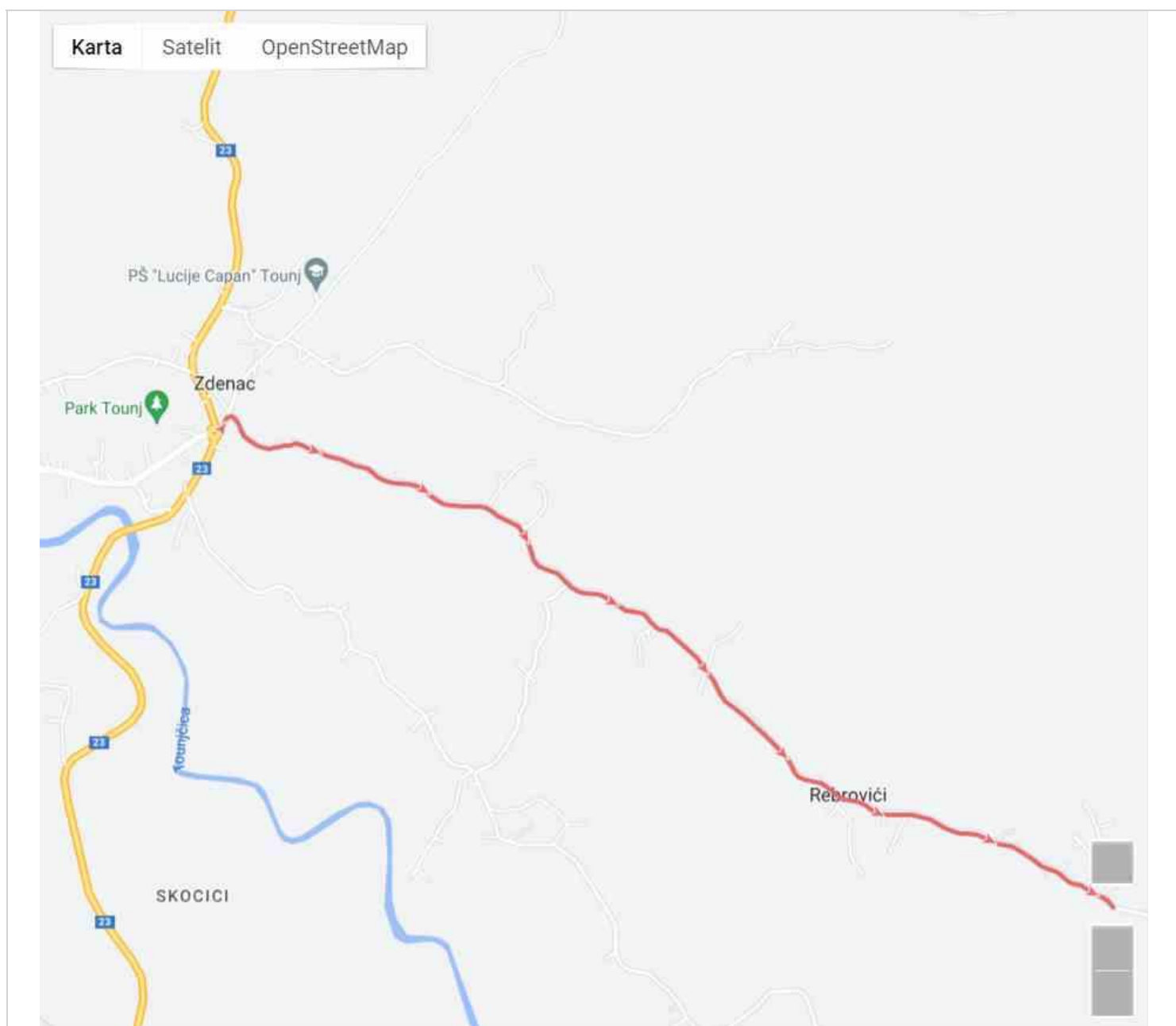


<b>Naziv:</b>	Zdenac Filipovići orljak
<b>Broj/oznaka ceste:</b>	NC-TOU-0239
<b>Kategorija ceste:</b>	Nerazvrstana

<b>Županija:</b>	Karlovačka
<b>Lokalna samouprava:</b>	Općina Tounj
<b>Mjesni odbor:</b>	Zdenac
<b>Naselje:</b>	
<b>Ulica/ulice:</b>	
<b>Mjesto pripravnosti:</b>	

<b>Duljina ceste - službeno:</b>	0,000
<b>Duljina ceste - GPS (km):</b>	3,109

<b>Prosječna visina - GPS (m):</b>	252,85
------------------------------------	--------

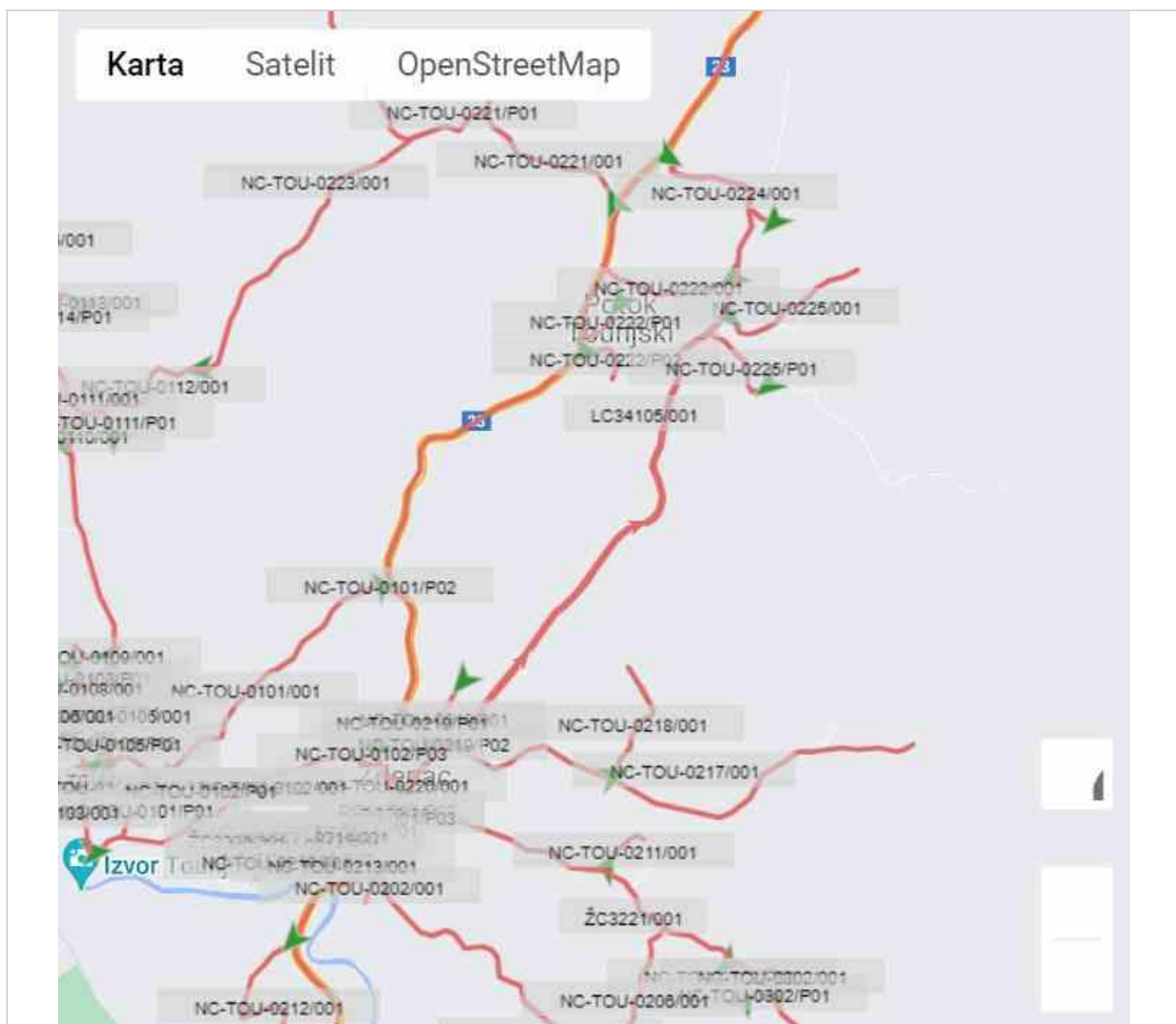


<b>Naziv:</b>	Potok Tounjski
<b>Broj/oznaka ceste:</b>	NC-TOU-0240
<b>Kategorija ceste:</b>	Nerazvrstana

<b>Županija:</b>	Karlovačka
<b>Lokalna samouprava:</b>	Općina Tounj
<b>Mjesni odbor:</b>	Zdenac
<b>Naselje:</b>	
<b>Ulica/ulice:</b>	
<b>Mjesto pripravnosti:</b>	

<b>Duljina ceste - službeno:</b>	0,000
<b>Duljina ceste - GPS (km):</b>	2,313

<b>Prosječna visina - GPS (m):</b>	232,10
------------------------------------	--------



<b>Naziv:</b>	Zdenac rotor, Tounj željeznička stanica
<b>Broj/oznaka ceste:</b>	NC-TOU-0241
<b>Kategorija ceste:</b>	Nerazvrstana

<b>Županija:</b>	Karlovačka
<b>Lokalna samouprava:</b>	Općina Tounj
<b>Mjesni odbor:</b>	Zdenac
<b>Naselje:</b>	
<b>Ulica/ulice:</b>	
<b>Mjesto pripravnosti:</b>	

<b>Duljina ceste - službeno:</b>	0,000
<b>Duljina ceste - GPS (km):</b>	1,475

<b>Prosječna visina - GPS (m):</b>	230,55
------------------------------------	--------

