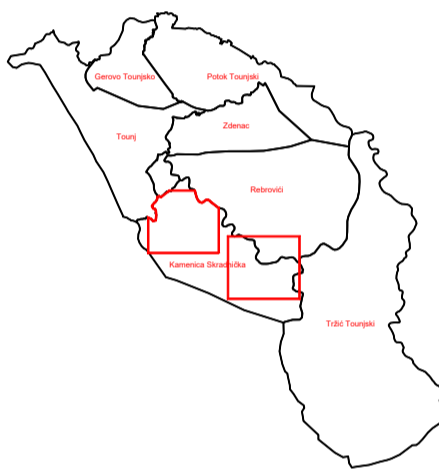


Nositelj izrade: Općina Tounj
 Stručni izrađivač: **ADF** d.o.o. za arhitekturu, projektiranje, savjetovanje, urbanizam i prostorno uređenje, Karlovac

PRIJEDLOGA PLANA ZA DRUGU PONOVNU JAVNU RASPRAVU



0 10 20 30 40 50 m



Grafička obrada: **ADF** d.o.o. za arhitekturu, projektiranje, savjetovanje, urbanizam i prostorno uređenje

Karlovac, rujan 2022.

Županija/Grad Zagreb

Općina/Grad

Općina/Grad

Općina/Grad

Općina/Grad

Općina/Grad

Općina/Grad

Općina/Grad

Općina/Grad

Općina/Grad

Općina/Grad

Općina/Grad

Općina/Grad

Općina/Grad

Općina/Grad

Općina/Grad

Općina/Grad

Općina/Grad

Općina/Grad

Općina/Grad

Općina/Grad

Općina/Grad

Općina/Grad

Općina/Grad

Općina/Grad

Općina/Grad

Općina/Grad

Općina/Grad

Općina/Grad

Općina/Grad

Općina/Grad

Općina/Grad

Općina/Grad

Općina/Grad

Općina/Grad

Općina/Grad

Općina/Grad

Općina/Grad

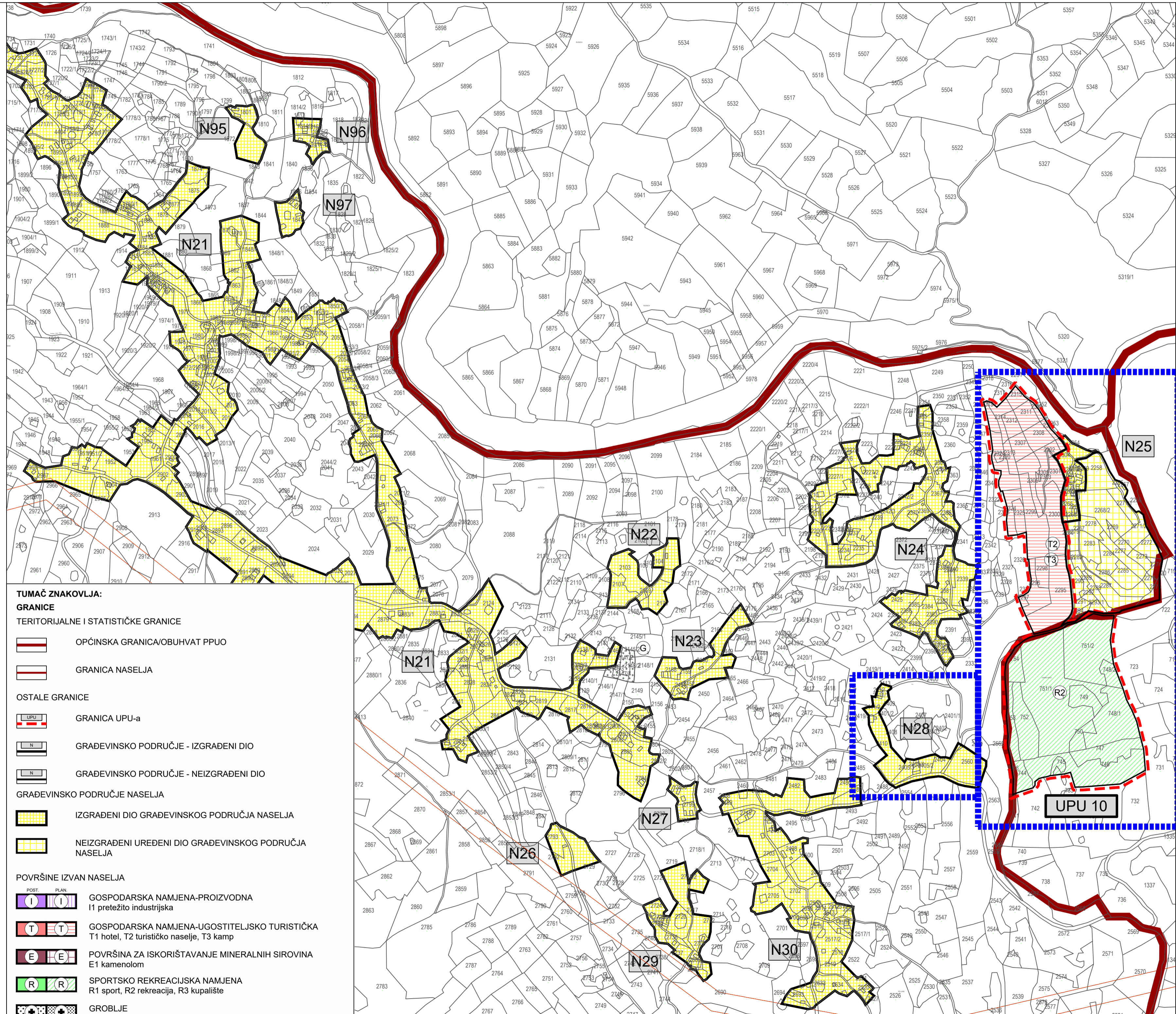
Općina/Grad

Općina/Grad

Općina/Grad

Općina/Grad

Općina/Grad



TUMAČ ZNAKOVILJA:

GRANICE

TERITORIJALNE I STATISTIČKE GRANICE

- OPĆINSKA GRANICA/OBUHVAT PPUO
- GRANICA NASELJA

OSTALE GRANICE

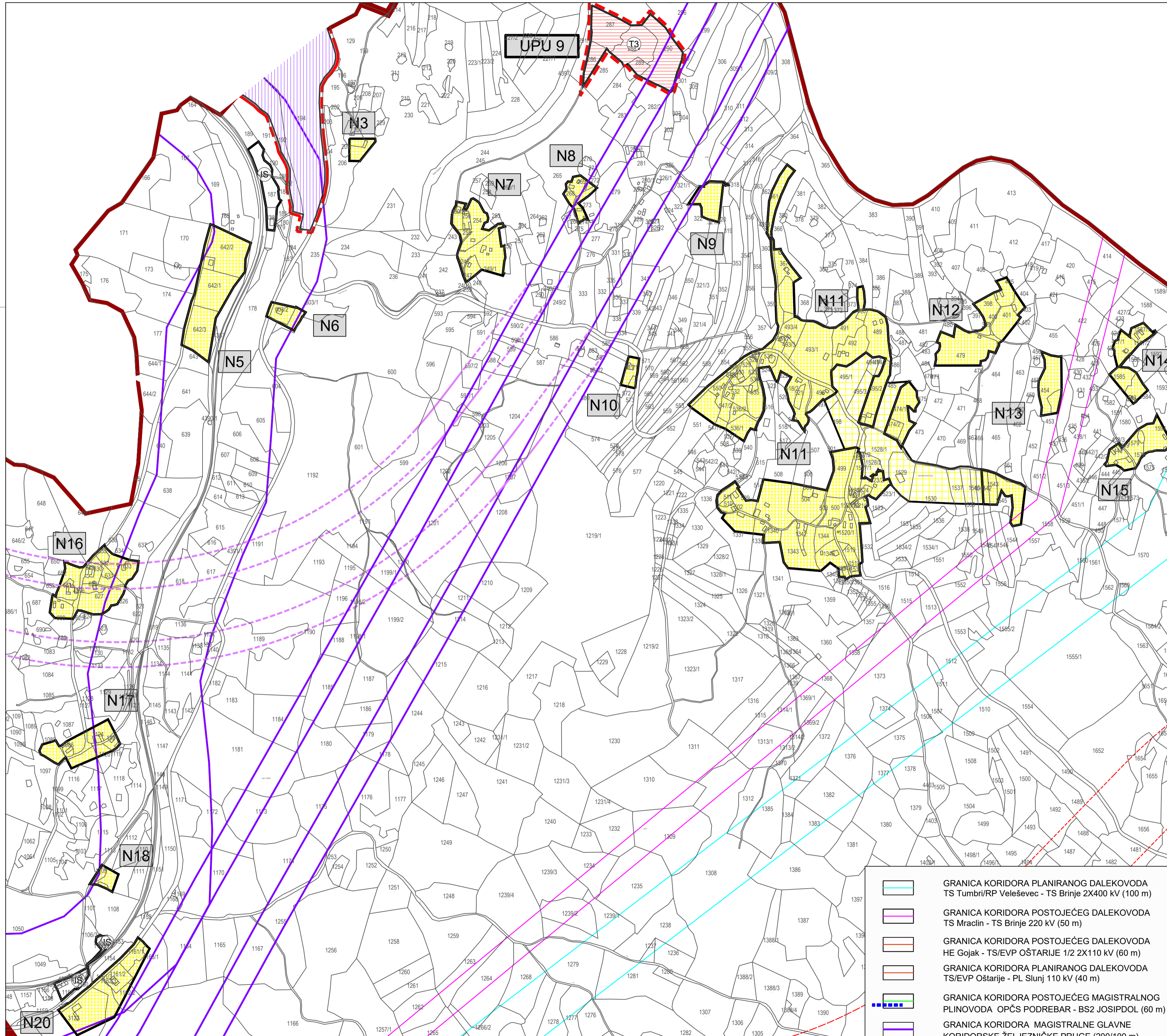
- GRANICA UPU-a
- GRAĐEVINSKO PODRUČJE - IZGRADENI DIO
- GRAĐEVINSKO PODRUČJE - NEIZGRADENI DIO

GRAĐEVINSKO PODRUČJE NASELJA

- IZGRADENI DIO GRAĐEVINSKOG PODRUČJA NASELJA
- NEIZGRADENI UREĐENI DIO GRAĐEVINSKOG PODRUČJA NASELJA

POVRŠINE IZVAN NASELJA

- GOSPODARSKA NAMJENA-PROIZVODNA I1 pretežitio industrijska
- GOSPODARSKA NAMJENA-UGOSTITELJSKO TURISTIČKA T1 hotel, T2 turističko naselje, T3 kamp
- POVRŠINA ZA ISKORIŠTAVANJE MINERALNIH SIROVINA E1 kamenolom
- SPORTSKO REKREACIJSKA NAMJENA R1 sport, R2 rekreacija, R3 kupalište
- GROBLJE



- GRANICA KORIDORA PLANIRANOG DALEKOVODA TS Tumbri/RP Veleševac - TS Brinje 2X400 kV (100 m)
- GRANICA KORIDORA POSTOJEĆEG DALEKOVODA TS Mraclin - TS Brinje 220 kV (50 m)
- GRANICA KORIDORA POSTOJEĆEG DALEKOVODA HE Gojak - TS/EVP OŠTARIJE 1/2 2X110 kV (60 m)
- GRANICA KORIDORA PLANIRANOG DALEKOVODA TS/EVP Oštarije - PL Slunj 110 kV (40 m)
- GRANICA KORIDORA POSTOJEĆEG MAGISTRALNOG PLINOVODA OPČS PODREBAR - BS2 JOSIPDOL (60 m)
- GRANICA KORIDORA MAGISTRALNE GLAVNE KORIDORSKE ŽELJEZNIČKE PRUGE (200/100 m)

KARLOVAČKA ŽUPANIJA
 OPĆINA TOUNJ

II. IZMJENE I DOPUNE PROSTORNOG PLANA UREĐENJA
 OPĆINE TOUNJ

GRAĐEVINSKA PODRUČJA NASELJA
 KAMENICA SKRADNIČKA

Broj kartografskog prikaza: 4.2 Mjerilo kartografskog prikaza: 1:5000

Odluka o izradi prostornog plana (službeno glasilo): Glasnik Karlovačke županije 52/20 Odluka predstavničkog tijela o donošenju plana (službeno glasilo): Glasnik Karlovačke županije xx/xx

Javna rasprava (datum objave): Većernji list, 26.03.2021.g. Javna rasprava (datum objave): 29.03.2021. - 12.04.2021.

Ponovna javna rasprava (datum objave): Većernji list, 16.03.2022.g. Ponovna javna rasprava (datum objave): 28.03.2022. - 04.04.2022.

Pečat tijela odgovornog za provođenje javne rasprave: IVANKA TURKALJ, struc.spec.admin.publ. (ime, prezime i potpis)

Pravna osoba/tijelo koje je izradilo plan: **ADF** ADF d.o.o., Karlovac, M. Vrhovca 7

Pečat pravne osobe/tijela koje je izradilo plan: VLADIMIR PETROVIĆ, d.i.a. (ime, prezime i potpis)

Koordinator plana (Odgovorni voditelj izrade nacrtu prijedloga plana): BRANKICA PETROVIĆ, d.i.a.

Svrhu tim u izradi plana:

1. Vladimir Petrović, dipl.ing.arh.	5.	9.
2. Brankica Petrović, dipl.ing.arh.	6.	10.
3. Ante Furač, mag.ing.arh.	7.	11.
4.	8.	12.

Pečat predstavničkog tijela: Općinski načelnik: IVICA SOPEK, ing. (ime, prezime i potpis)

Istovjetnost ovog prostornog plana s izvornikom oglašava: Pečat nadležnog tijela:

(ime, prezime i potpis)