



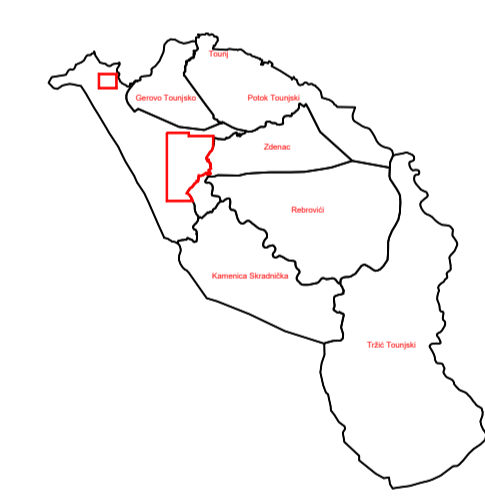


Nositelj izrade: Općina Tounj
 Stručni izrađivač: **ADF** d.o.o. za arhitekturu, projektiranje, savjetovanje, urbanizam i prostorno uređenje, Karlovac

**PRIJEDLOG PLANA
 PONOVA JAVNA RASPRAVA**

	GRANICA KORIDORA PLANIRANOG DALEKOVODA TS Tumbri/RP Veleševac - TS Brinje 2X400 kV (100 m)
	GRANICA KORIDORA POSTOJEĆEG DALEKOVODA TS Mraclin - TS Brinje 220 kV (50 m)
	GRANICA KORIDORA POSTOJEĆEG DALEKOVODA HE Gojak - TS/EVP OŠTARIJE 1/2 2X110 kV (60 m)
	GRANICA KORIDORA PLANIRANOG DALEKOVODA TS/EVP Oštarije - PL Slunj 110 kV (40 m)
	GRANICA KORIDORA POSTOJEĆEG MAGISTRALNOG PLINOVODA OPČS PODREBAR - BS2 JOSIPDOL (60 m)
	GRANICA KORIDORA MAGISTRALNE GLAVNE KORIDORSKE ŽELJEZNIČKE PRUGE (200/100 m)
II. IZMJENE I DOPUNE PPUO TOUNJ	
	PROŠIRENJE GRAĐEVINSKOG PODRUČJA NASELJA I POVRŠINA IZVAN NASELJA
	SMANJENJE GRAĐEVINSKOG PODRUČJA NASELJA I POVRŠINA IZVAN NASELJA
	ODBIJENE PRIMJEDBE
	OZNAKA IZMJENE I DOPUNE

OBRADENE PRIMJEDBE BR: 2.5, 2.6, 2.7, 2.14a, 2.14d, 3.12, 3.2, 3.3, 3.4, 4.1



Grafička obrada: **ADF** d.o.o. za arhitekturu, projektiranje, savjetovanje, urbanizam i prostorno uređenje
 Karlovac, ožujak 2022.
 Županija/Grad Zagreb

KARLOVAČKA ŽUPANIJA OPĆINA TOUNJ	
II. IZMJENE I DOPUNE PROSTORNOG PLANA UREĐENJA OPĆINE TOUNJ	
GRAĐEVINSKA PODRUČJA NASELJA TOUNJ	
Broj kartografskog prikaza: 4.5	Mjerilo kartografskog prikaza: 1:5000
Odluka o izradi prostornog plana (službeno glasilo): Glasnik Karlovačke županije 52/20	Odluka predstavničkog tijela o donošenju plana (službeno glasilo): Glasnik Karlovačke županije xx/xx
Javna rasprava (datum objave): Večernji list, 26.03.2021.g.	Javni uvid održan: 29.03.2021. - 12.04.2021.
Ponovna javna rasprava (datum objave): xx.xx.xxxx.	Ponovni javni uvid održan: xx.xx.xxxx. - xx.xx.xxxx.
Pečat tijela odgovornog za provođenje javne rasprave:	Odgovorna osoba za provođenje javne rasprave: NIKOLINA MATEŠIĆ KATIĆ
Pravna osoba/tijelo koje je izradilo plan: ADF	ADF d.o.o., Karlovac, M. Vrhovca 7
Pečat pravne osobe/tijela koje je izradilo plan:	Odgovorna osoba: VLADIMIR PETROVIĆ, d.i.a. (ime, prezime i potpis)
Koordinator plana (Odgovorni voditelj izrade nacrtja prijedloga plana):	BRANKICA PETROVIĆ, d.i.a.
Stručni tim u izradi plana: 1. Vladimir Petrović, dipl.ing.arh. 5. _____ 9. _____ 2. Brankica Petrović, dipl.ing.arh. 6. _____ 10. _____ 3. Ante Furač, mag.ing.arh. 7. _____ 11. _____ 4. Dušan Milković, stroj.teh. 8. _____ 12. _____	
Pečat predstavničkog tijela:	Općinski načelnik: IVICA SOPEK, ing. (ime, prezime i potpis)
Istovjetnost ovog prostornog plana s izvornikom ovjerava: (ime, prezime i potpis)	Pečat nadležnog tijela:

- TUMAČ ZNAKOVLJA:**
- GRANICE**
 TERITORIJALNE I STATISTIČKE GRANICE
- OPĆINSKA GRANICA/OBUHVAT PPUO
 - GRANICA NASELJA
- OSTALE GRANICE**
- GRANICA UPU-a
 - GRAĐEVINSKO PODRUČJE - IZGRAĐENI DIO
 - GRAĐEVINSKO PODRUČJE - NEIZGRAĐENI DIO
- GRAĐEVINSKO PODRUČJE NASELJA**
- IZGRAĐENI DIO GRAĐEVINSKOG PODRUČJA NASELJA
 - NEIZGRAĐENI UREĐENI DIO GRAĐEVINSKOG PODRUČJA NASELJA
- POVRŠINE IZVAN NASELJA**
- GOSPODARSKA NAMJENA-PROIZVODNA
I1 pretežito industrijska
 - GOSPODARSKA NAMJENA-UGOSTITELJSKO TURISTIČKA
T1 hotel, T2 turističko naselje, T3 kamp
 - POVRŠINA ZA ISKORIŠTAVANJE MINERALNIH SIROVINA
E1 kamenolom
 - SPORTSKO REKREACIJSKA NAMJENA
R1 sport, R2 rekreacija, R3 kupalište
 - GROBLJE

