
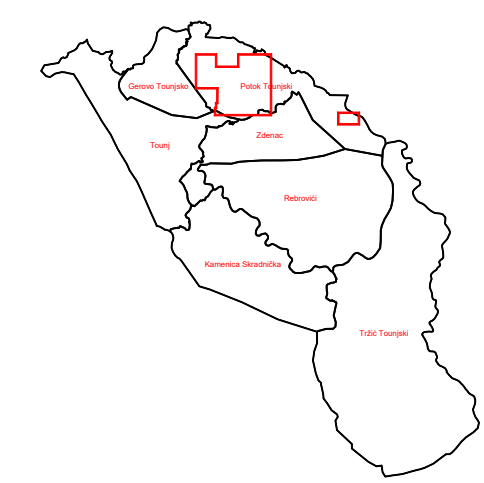


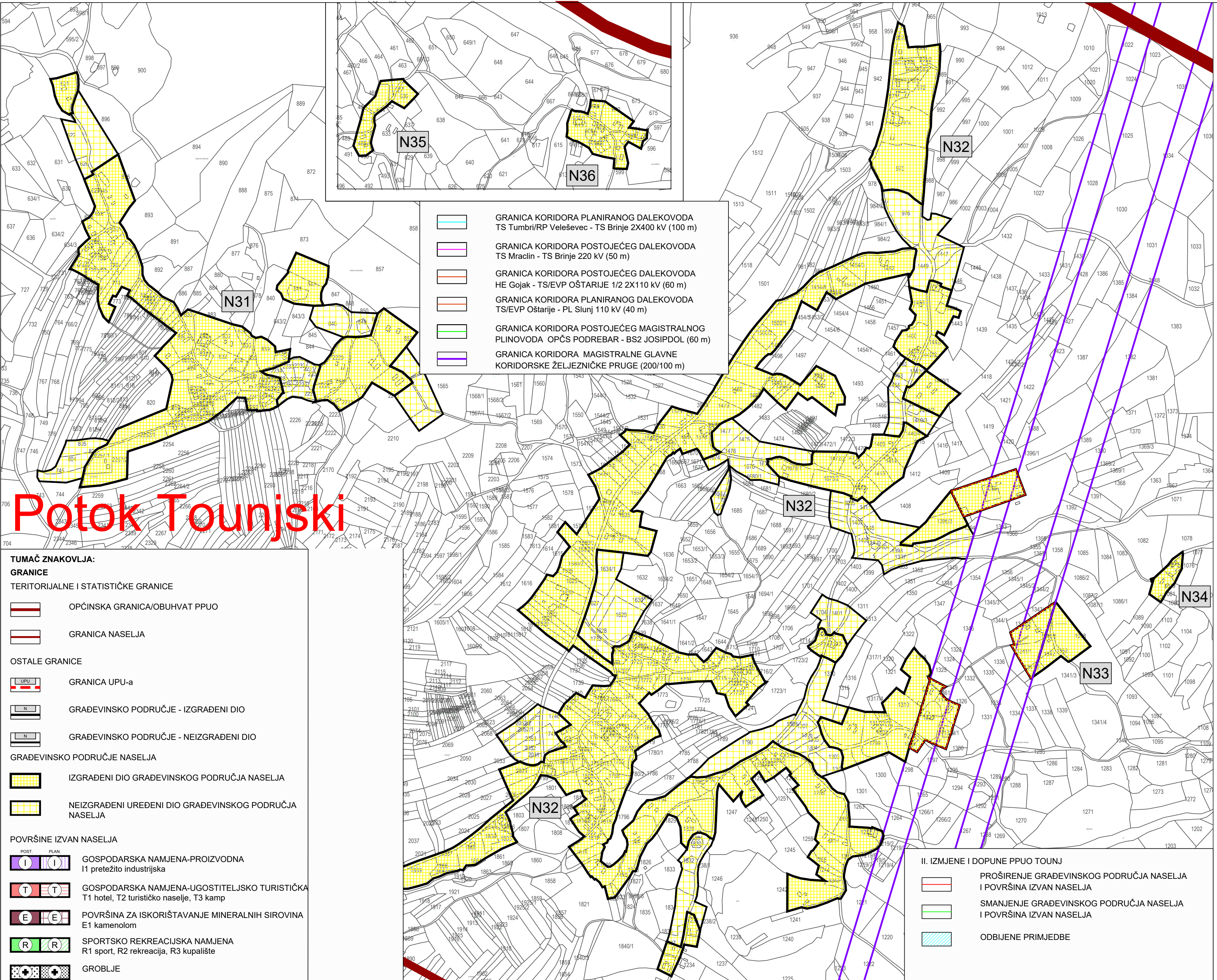
Nositelj izrade: Općina Tounj
 Stručni izrađivač: **ADF** d.o.o. za arhitekturu, projektiranje, savjetovanje, urbanizam i prostorno uređenje, Karlovac

**PRIJEDLOG PLANA
 PONOVA JAVNA RASPRAVA**



Grafička obrada: **ADF** d.o.o. za arhitekturu, projektiranje, savjetovanje, urbanizam i prostorno uređenje
 Karlovac, ožujak 2022.

Općina/Grad Zagreb		KARLOVAČKA ŽUPANIJA OPĆINA TOUNJ	
Naziv prostornog plana:		II. IZMJENE I DOPUNE PROSTORNOG PLANA UREĐENJA OPĆINE TOUNJ	
Naziv kartografskog prikaza:		GRAĐEVINSKA PODRUČJA NASELJA POTOK TOUNJSKI	
Broj kartografskog prikaza:	4.3	Mjerilo kartografskog prikaza:	1:5000
Odluka o izradi prostornog plana (službeno glasilo): Glasnik Karlovačke županije 52/20		Odluka predstavničkog tijela o donošenju plana (službeno glasilo): Glasnik Karlovačke županije xx/xx	
Javna rasprava (datum objave): Večernji list, 26.03.2021.g.		Javni uvid održan: 29.03.2021. - 12.04.2021.	
Ponovna javna rasprava (datum objave): XX.XX.XXXX.		Ponovni javni uvid održan: XX.XX.XXXX. - XX.XX.XXXX.	
Pečat tijela odgovornog za provođenje javne rasprave:		Odgovorna osoba za provođenje javne rasprave: NIKOLINA MATEŠIĆ KATIĆ (ime, prezime i potpis)	
Pravna osoba/tijelo koje je izradilo plan:		ADF ADF d.o.o., Karlovac, M. Vrhovca 7	
Pečat pravne osobe/tijela koje je izradilo plan:		Odgovorna osoba: VLADIMIR PETROVIĆ, d.i.a. (ime, prezime i potpis)	
Koordinator plana (Odgovorni voditelj izrade nacrt prijedloga plana):		BRANKICA PETROVIĆ, d.i.a.	
Stručni tim u izradi plana:			
1. Vladimir Petrović, dipl.ing.arh.	5. _____	9. _____	
2. Brankica Petrović, dipl.ing.arh.	6. _____	10. _____	
3. Ante Furač, mag.ing.arh.	7. _____	11. _____	
4. Dušan Milković, stroj.teh.	8. _____	12. _____	
Pečat predstavničkog tijela:		Općinski načelnik: IVICA SOPEK, ing. (ime, prezime i potpis)	
Istovjetnost ovog prostornog plana s izvornikom ovjerava:		Pečat nadležnog tijela:	
(ime, prezime i potpis)			



- GRANICA KORIDORA PLANIRANOG DALEKOVODA TS Tumbri/RP Veleševac - TS Brinje 2X400 KV (100 m)
- GRANICA KORIDORA POSTOJEĆEG DALEKOVODA TS Mraclin - TS Brinje 220 KV (50 m)
- GRANICA KORIDORA POSTOJEĆEG DALEKOVODA HE Gojak - TS/EVP OŠTARIJE 1/2 2X110 KV (60 m)
- GRANICA KORIDORA PLANIRANOG DALEKOVODA TS/EVP Oštarije - PL Slunj 110 KV (40 m)
- GRANICA KORIDORA POSTOJEĆEG MAGISTRALNOG PLINOVODA OPČS PODREBAR - BS2 JOSIPDOL (60 m)
- GRANICA KORIDORA MAGISTRALNE GLAVNE KORIDORSKE ŽELJEZNIČKE PRUGE (200/100 m)

Potok Tounjski

- TUMAČ ZNAKOVLJA:**
- GRANICE**
- TERITORIJALNE I STATISTIČKE GRANICE
- OPĆINSKA GRANICA/OBUHVAT PPUO
 - GRANICA NASELJA
- OSTALE GRANICE
- GRANICA UPU-a
 - GRAĐEVINSKO PODRUČJE - IZGRAĐENI DIO
 - GRAĐEVINSKO PODRUČJE - NEIZGRAĐENI DIO
- GRAĐEVINSKO PODRUČJE NASELJA
- IZGRAĐENI DIO GRAĐEVINSKOG PODRUČJA NASELJA
 - NEIZGRAĐENI UREĐENI DIO GRAĐEVINSKOG PODRUČJA NASELJA
- POVRŠINE IZVAN NASELJA
- GOSPODARSKA NAMJENA-PROIZVODNA I1 pretežito industrijska
 - GOSPODARSKA NAMJENA-UGOSTITELJSKO TURISTIČKA T1 hotel, T2 turističko naselje, T3 kamp
 - POVRŠINA ZA ISKORIŠTAVANJE MINERALNIH SIROVINA E1 kamenolom
 - SPORTSKO REKREACIJSKA NAMJENA R1 sport, R2 rekreacija, R3 kupalište
 - GROBLJE

- II. IZMJENE I DOPUNE PPUO TOUNJ**
- PROŠIRENJE GRAĐEVINSKOG PODRUČJA NASELJA I POVRŠINA IZVAN NASELJA
 - SMANJENJE GRAĐEVINSKOG PODRUČJA NASELJA I POVRŠINA IZVAN NASELJA
 - ODBIJENE PRIMJEDBE