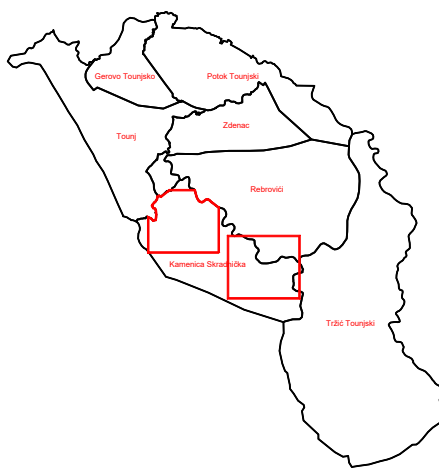


Nositelj izrade: Općina Tounj  
 Stručni izrađivač: **ADF** d.o.o. za arhitekturu, projektiranje, savjetovanje, urbanizam i prostorno uređenje, Karlovac

**PRIJEDLOG PLANA  
 PONOVNA JAVNA RASPRAVA**

OBRADENE PRIMJEDBE BR: 2.2, 2.10, 3.1



0 100 200 300 400 500 m



Grafička obrada: **ADF** d.o.o. za arhitekturu, projektiranje, savjetovanje, urbanizam i prostorno uređenje

Karlovac, ožujak 2022

Županija/Grad Zagreb

Općina/Grad

**KARLOVAČKA ŽUPANIJA  
 OPĆINA TOUNJ**  
 II. IZMJENE I DOPUNE PROSTORNOG PLANA UREĐENJA  
 OPĆINE TOUNJ

Ime kartografskog prikaza: **GRAĐEVINSKA PODRUČJA NASELJA  
 KAMENICA SKRADNIČKA**

Broj kartografskog prikaza: **4.2** Mjerilo kartografskog prikaza: **1:5000**

Odluka o izradi prostornog plana (službeno glasilo): **Glasnik Karlovačke županije 52/20** Odluka predstavničkog tijela o donošenju plana (službeno glasilo): **Glasnik Karlovačke županije xx/xx**

Javna uvid odtadan: **29.03.2021. - 12.04.2021.**

Većernji list, 26.03.2021.g.

Ponovna javna rasprava (datum objave): **XX.XX.XXXX. - XX.XX.XXXX.**

Pečat tijela odgovornog za provođenje javne rasprave: **NIKOLINA MATEŠIĆ KATIĆ**  
 (ime, prezime i potpis)

Pravna osoba/tijelo koje je izradilo plan: **ADF** **ADF d.o.o., Karlovac, M. Vrhovca 7**

Pečat pravne osobe/tijela koje je izradilo plan: **VLADIMIR PETROVIĆ, d.i.a.**  
 (ime, prezime i potpis)

Koordinator plana (Odgovorni voditelj izrade nacrtu prijedloga plana): **BRANKICA PETROVIĆ, d.i.a.**

Stručni tim u izradi plana:

1. **Vladimir Petrović, dipl.ing.arh.** 5. \_\_\_\_\_ 9. \_\_\_\_\_

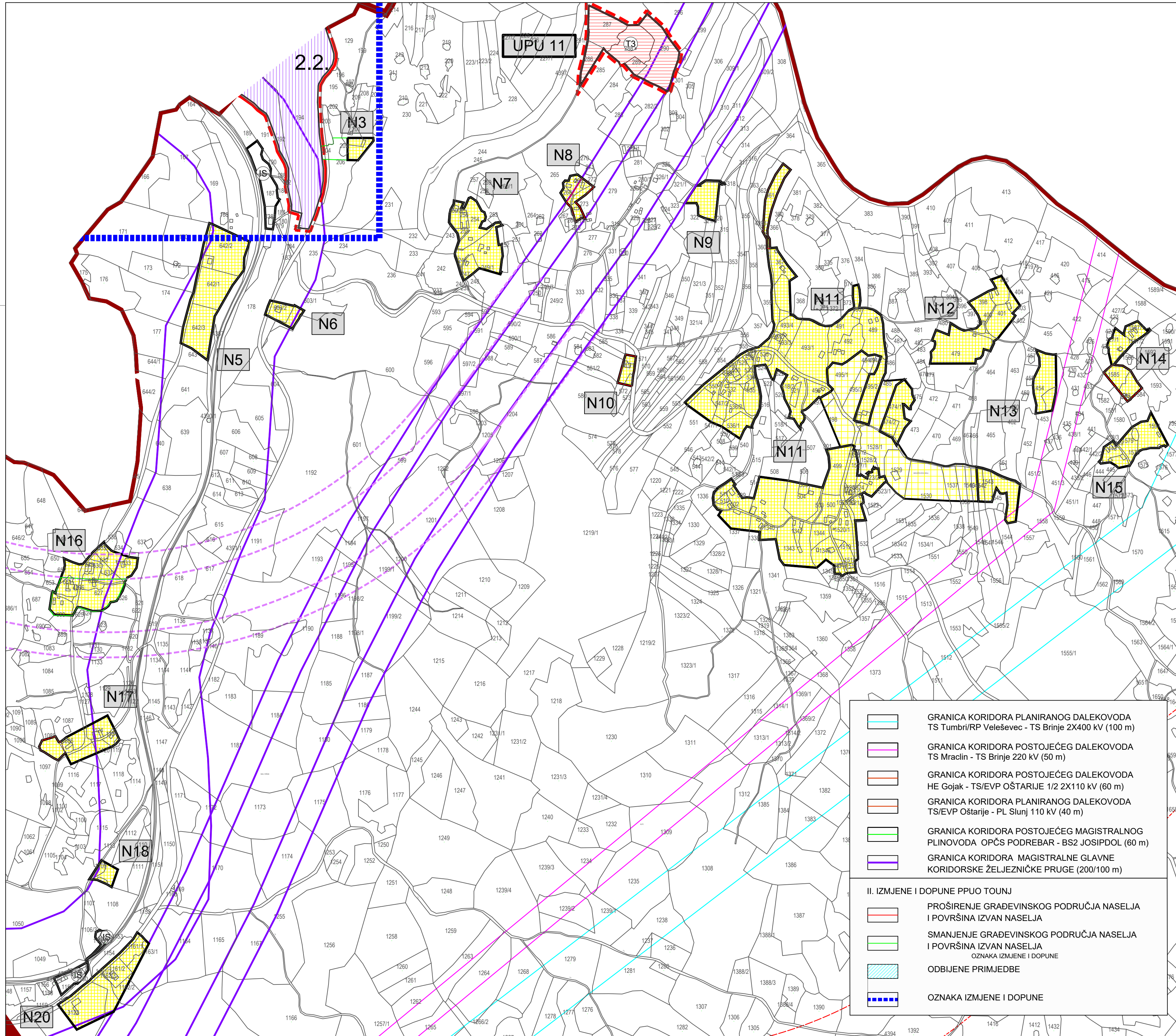
2. **Brankica Petrović, dipl.ing.arh.** 6. \_\_\_\_\_ 10. \_\_\_\_\_

3. **Anita Furačić, mag.ing.arh.** 7. \_\_\_\_\_ 11. \_\_\_\_\_

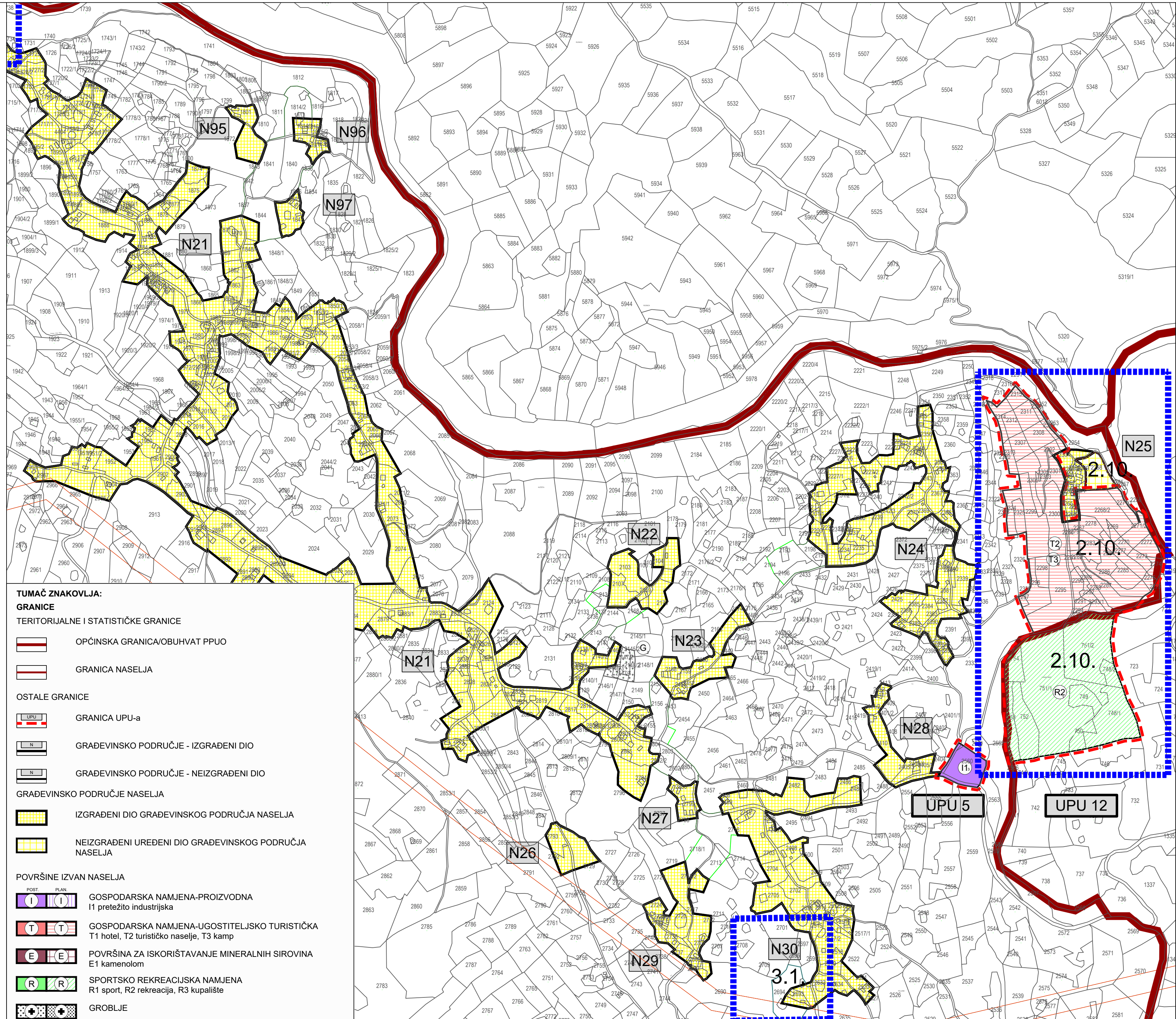
4. **Dušan Miković, stroj.teh.** 8. \_\_\_\_\_ 12. \_\_\_\_\_

Pečat predstavničkog tijela: **IVICA SOPEK, ing.**  
 (ime, prezime i potpis)

Istovjetnost ovog prostornog plana s izvornikom ogjeravak: \_\_\_\_\_ Pečat nadležnog tijela: \_\_\_\_\_  
 (ime, prezime i potpis)



	GRANICA KORIDORA PLANIRANOG DALEKOVODA TS Tumbri/RP Veleševac - TS Brinje 2X400 kv (100 m)
	GRANICA KORIDORA POSTOJEĆEG DALEKOVODA TS Macrin - TS Brinje 220 kv (50 m)
	GRANICA KORIDORA POSTOJEĆEG DALEKOVODA HE Gojak - TS/EVP OŠTARJUE 1/2 2X110 kv (60 m)
	GRANICA KORIDORA PLANIRANOG DALEKOVODA TS/EVP Oštarije - Pl. Slunj 110 kv (40 m)
	GRANICA KORIDORA POSTOJEĆEG MAGISTRALNOG PLINOVODA OPČS PODREBAR - BS2 JOSIPDOL (60 m)
	GRANICA KORIDORA MAGISTRALNE GLAVNE KORIDORSKE ŽELJEZNIČKE PRUGE (200/100 m)
	II. IZMJENE I DOPUNE PPUO TOUNJ
	PROŠIRENJE GRAĐEVINSKOG PODRUČJA NASELJA I POVRŠINA IZVAN NASELJA
	SMANJENJE GRAĐEVINSKOG PODRUČJA NASELJA I POVRŠINA IZVAN NASELJA
	OZNAKA IZMJENE I DOPUNE
	OZNAKA IZMJENE I DOPUNE



<b>TUMAČ ZNAKOVILJA:</b>	
<b>GRANICE</b>	
TERITORIJALNE I STATISTIČKE GRANICE	
	OPĆINSKA GRANICA/OBUHVAT PPUO
	GRANICA NASELJA
<b>OSTALE GRANICE</b>	
	GRANICA UPU-a
	GRAĐEVINSKO PODRUČJE - IZGRADENI DIO
	GRAĐEVINSKO PODRUČJE - NEIZGRADENI DIO
GRAĐEVINSKO PODRUČJE NASELJA	
	IZGRADENI DIO GRAĐEVINSKOG PODRUČJA NASELJA
	NEIZGRADENI UREĐENI DIO GRAĐEVINSKOG PODRUČJA NASELJA
POVRŠINE IZVAN NASELJA	
	GOSPODARSKA NAMJENA-PROIZVODNA I1 pretežitio industrijska
	GOSPODARSKA NAMJENA-UGOSTITELJSKO TURISTIČKA T1 hotel, T2 turističko naselje, T3 kamp
	POVRŠINA ZA ISKORIŠTAVANJE MINERALNIH SIROVINA E1 kamenolom
	SPORTSKO REKREACIJSKA NAMJENA R1 sport, R2 rekreacija, R3 kupalište
	GROBLJE